

Филиал публично-правовой компании "Роскадастр" по Приморскому краю

полное наименование органа регистрации прав

Выписка из Единого государственного реестра недвижимости об объекте недвижимости


Сведения о характеристиках объекта недвижимости

На основании запроса от 17.11.2025, поступившего на рассмотрение 17.11.2025, сообщаем, что согласно записям Единого государственного реестра недвижимости:

Раздел 1 Лист 1

Земельный участок			
вид объекта недвижимости			
Лист № 1 раздела 1	Всего листов раздела 1: 3	Всего разделов: 8	Всего листов выписки: 68
17.11.2025г. № КУВИ-001/2025-209407072			
Кадастровый №	26.12.2025 №	1-3/6284	25:28:040014:12437
Номер кадастрового квартала:			25:28:040014
Дата присвоения кадастрового номера:			06.12.2023

Ранее присвоенный государственный учетный номер:	данные отсутствуют
Местоположение:	Местоположение установлено относительно ориентира, расположенного в границах участка. Почтовый адрес ориентира: Приморский край, г. Владивосток, в районе "Снеговая падь".
Площадь:	21291 +/- 51
Кадастровая стоимость, руб.:	100300988.55
Кадастровые номера расположенных в пределах земельного участка объектов недвижимости:	25:28:040014:5471, 25:28:040014:13152, 25:28:040014:15316, 25:28:040014:15315, 25:28:040014:15314, 25:28:040014:15313, 25:28:040014:15340
Кадастровые номера объектов недвижимости, из которых образован объект недвижимости:	25:28:040014:295
Кадастровые номера образованных объектов недвижимости:	данные отсутствуют
Категория земель:	Земли населенных пунктов
Виды разрешенного использования:	Улично-дорожная сеть., благоустройство территории
Сведения о кадастровом инженере:	Плохотнюк Алина Анатольевна, СНИЛС 150-515-661 34, дата завершения кадастровых работ: 28.11.2023
Сведения о лесах, водных объектах и об иных природных объектах, расположенных в пределах земельного участка:	данные отсутствуют
Сведения о том, что земельный участок полностью расположен в границах зоны с особыми условиями использования территории, территории объекта культурного наследия, публичного сервитута:	данные отсутствуют
Сведения о том, что земельный участок расположен в границах особой экономической зоны, территории опережающего развития, зоны территориального развития в Российской Федерации, игровой зоны:	данные отсутствуют

полное наименование должности	 ДОКУМЕНТ ПОДПИСАН ЭЛЕКТРОННОЙ ПОДПИСЬЮ	
	Сертификат: 0091AAF5A599507BC7E6D39D2DFA052F9A Владелец: ФЕДЕРАЛЬНАЯ СЛУЖБА ГОСУДАРСТВЕННОЙ РЕГИСТРАЦИИ, КАДАСТРА И КАРТОГРАФИИ Действителен: с 16.09.2025 по 10.12.2026	инициалы, фамилия

Земельный участок			
вид объекта недвижимости			
Лист № 2 раздела 1	Всего листов раздела 1: 3	Всего разделов: 8	Всего листов выписки: 68
17.11.2025г. № КУВИ-001/2025-209407072			
Кадастровый номер:		25:28:040014:12437	
Сведения о том, что земельный участок расположен в границах особо охраняемой природной территории, Байкальской природной территории и ее экологических зон, лесопарковом зеленом поясе, охотничьего угодья, лесничества:		данные отсутствуют	
Сведения о расположении земельного участка и (или) расположенного на нем объекта недвижимости в границах территории, в отношении которой принято решение о резервировании земель для государственных или муниципальных нужд:		данные отсутствуют	
Сведения о результатах проведения государственного земельного надзора:		данные отсутствуют	
Сведения о расположении земельного участка в границах территории, в отношении которой утвержден проект межевания территории:		данные отсутствуют	
Условный номер земельного участка:		данные отсутствуют	
Сведения о принятии акта и (или) заключении договора, предусматривающих предоставление в соответствии с земельным законодательством исполнительным органом государственным органом власти или органом местного самоуправления, находящегося в государственной или муниципальной собственности земельного участка для строительства наемного дома социального использования или наемного дома коммерческого использования:		данные отсутствуют	
Сведения о том, что земельный участок или земельные участки образованы на основании решения об изъятии земельного участка и (или) расположенного на нем объекта недвижимости для государственных или муниципальных нужд:		данные отсутствуют	
Сведения о том, что земельный участок образован из земель или земельного участка, государственная собственность на которые не разграничена:		данные отсутствуют	
Сведения о наличии земельного спора о местоположении границ земельных участков:		данные отсутствуют	
Статус записи об объекте недвижимости:		Сведения об объекте недвижимости имеют статус "актуальные"	
Особые отметки:		Граница земельного участка состоит из 5 контуров. Учетные номера контуров и их площади: 1 - 313.58 кв.м, 2 - 17298.44 кв.м, 3 - 358.37 кв.м, 4 - 1238.13 кв.м, 5 - 2082.09 кв.м.	



ДОКУМЕНТ ПОДПИСАН

ЭЛЕКТРОННОЙ ПОДПИСЬЮ

Сертификат: 0091AAF5A599507BC7E6D39D2DFA052F9A

Владелец: ФЕДЕРАЛЬНАЯ СЛУЖБА ГОСУДАРСТВЕННОЙ


РЕГИСТРАЦИИ, КАДАСТРА И КАРТОГРАФИИ

Действителен: с 16.09.2025 по 10.12.2026

полное наименование должности

инициалы, фамилия


Земельный участок			
вид объекта недвижимости			
Лист № 3 раздела 1	Всего листов раздела 1: 3	Всего разделов: 8	Всего листов выписки: 68
17.11.2025г. № КУВИ-001/2025-209407072			
Кадастровый номер:		25:28:040014:12437	
		<p>Посредством данного земельного участка обеспечен доступ к земельному участку (земельным участкам) с кадастровым номером (кадастровыми номерами): 25:28:040014:12438, 25:28:040014:12439. Сведения об ограничениях права на объект недвижимости, обременениях данного объекта, не зарегистрированных в реестре прав, ограничений прав и обременений недвижимого имущества: вид ограничения (обременения): ограничения прав на земельный участок, предусмотренные статьей 56 Земельного кодекса Российской Федерации; срок действия: с 05.12.2023; реквизиты документа-основания: постановление от 22.06.2021 № 2472; иное заявление от 14.07.2021 № 9184/1у.</p>	
Получатель выписки:		Молостова Виктория Евгеньевна, действующий(ая) на основании документа "" УПРАВЛЕНИЕ МУНИЦИПАЛЬНОЙ СОБСТВЕННОСТИ Г.ВЛАДИВОСТОКА	

	 <div> <div>ДОКУМЕНТ ПОДПИСАН</div> <div>ЭЛЕКТРОННОЙ ПОДПИСЬЮ</div> <div>Сертификат: 0091AAF5A599507BC7E6D39D2DFA052F9A</div> <div>Владелец: ФЕДЕРАЛЬНАЯ СЛУЖБА ГОСУДАРСТВЕННОЙ РЕГИСТРАЦИИ, КАДАСТРА И КАРТОГРАФИИ</div> <div>Действителен: с 16.09.2025 по 10.12.2026</div> </div>		
полное наименование должности			инициалы, фамилия


Выписка из Единого государственного реестра недвижимости об объекте недвижимости

Сведения о зарегистрированных правах

Земельный участок			
вид объекта недвижимости			
Лист № 1 раздела 2		Всего листов раздела 2: 2	Всего разделов: 8
Всего листов выписки: 68			
17.11.2025г. № КУВИ-001/2025-209407072			
Кадастровый номер:		25:28:040014:12437	
1	Правообладатель (правообладатели):	1.1	Приморский край
	Сведения о возможности предоставления третьим лицам персональных данных физического лица:	1.1.1	данные отсутствуют
2	Вид, номер, дата и время государственной регистрации права:	2.1	Собственность 25:28:040014:12437-25/066/2023-1 08.12.2023 04:09:54
3	Сведения об осуществлении государственной регистрации сделки, права без необходимого в силу закона согласия третьего лица, органа:	3.1	данные отсутствуют
4	Ограничение прав и обременение объекта недвижимости:	не зарегистрировано	
5	Договоры участия в долевом строительстве:	не зарегистрировано	
6	Заявленные в судебном порядке права требования:	данные отсутствуют	
7	Сведения о возможности предоставления третьим лицам персональных данных физического лица	данные отсутствуют	
8	Сведения о возражении в отношении зарегистрированного права:	данные отсутствуют	
9	Сведения о наличии решения об изъятии объекта недвижимости для государственных и муниципальных нужд:	данные отсутствуют	
10	Сведения о невозможности государственной регистрации без личного участия правообладателя или его законного представителя:	данные отсутствуют	
11	Правопритязания и сведения о наличии поступивших, но не рассмотренных заявлений о проведении государственной регистрации права (перехода, прекращения права), ограничения права или обременения объекта недвижимости, сделки в отношении объекта недвижимости:	отсутствуют	

			ДОКУМЕНТ ПОДПИСАН ЭЛЕКТРОННОЙ ПОДПИСЬЮ	
полное наименование должности		Сертификат: 0091A AF5A599507BC7E6D39D2DFA052F9A Владелец: ФЕДЕРАЛЬНАЯ СЛУЖБА ГОСУДАРСТВЕННОЙ РЕГИСТРАЦИИ, КАДАСТРА И КАРТОГРАФИИ Действителен: с 16.09.2025 по 10.12.2026		инициалы, фамилия

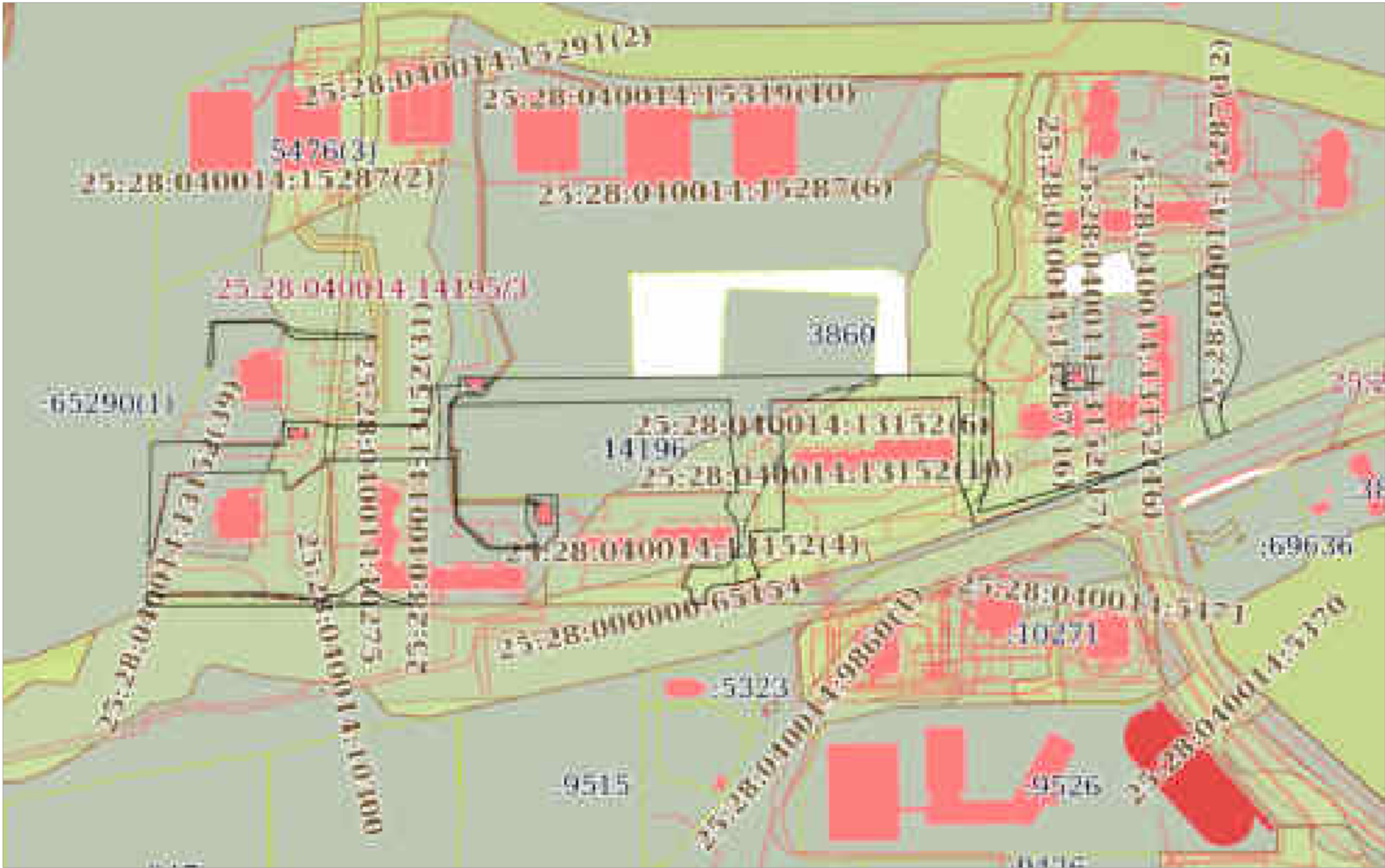
Земельный участок			
вид объекта недвижимости			
Лист № 2 раздела 2	Всего листов раздела 2: 2	Всего разделов: 8	Всего листов выписки: 68
17.11.2025г. № КУВИ-001/2025-209407072			
Кадастровый номер:		25:28:040014:12437	
11	Сведения о невозможности государственной регистрации перехода, прекращения, ограничения права на земельный участок из земель сельскохозяйственного назначения:	данные отсутствуют	

полное наименование должности	 <div> <div>ДОКУМЕНТ ПОДПИСАН</div> <div>ЭЛЕКТРОННОЙ ПОДПИСЬЮ</div> <div>Сертификат: 0091AAF5A599507BC7E6D39D2DFA052F9A</div> <div>Владелец: ФЕДЕРАЛЬНАЯ СЛУЖБА ГОСУДАРСТВЕННОЙ РЕГИСТРАЦИИ, КАДАСТРА И КАРТОГРАФИИ</div> <div>Действителен: с 16.09.2025 по 10.12.2026</div> </div>	инициалы, фамилия

Выписка из Единого государственного реестра недвижимости об объекте недвижимости
Описание местоположения земельного участка


Земельный участок			
вид объекта недвижимости			
Лист № 1 раздела 3	Всего листов раздела 3: 6	Всего разделов: 8	Всего листов выписки: 68
17.11.2025г. № КУВИ-001/2025-209407072			
Кадастровый номер:		25:28:040014:12437	

План (чертеж, схема) земельного участка



Масштаб 1:5000

Условные обозначения:

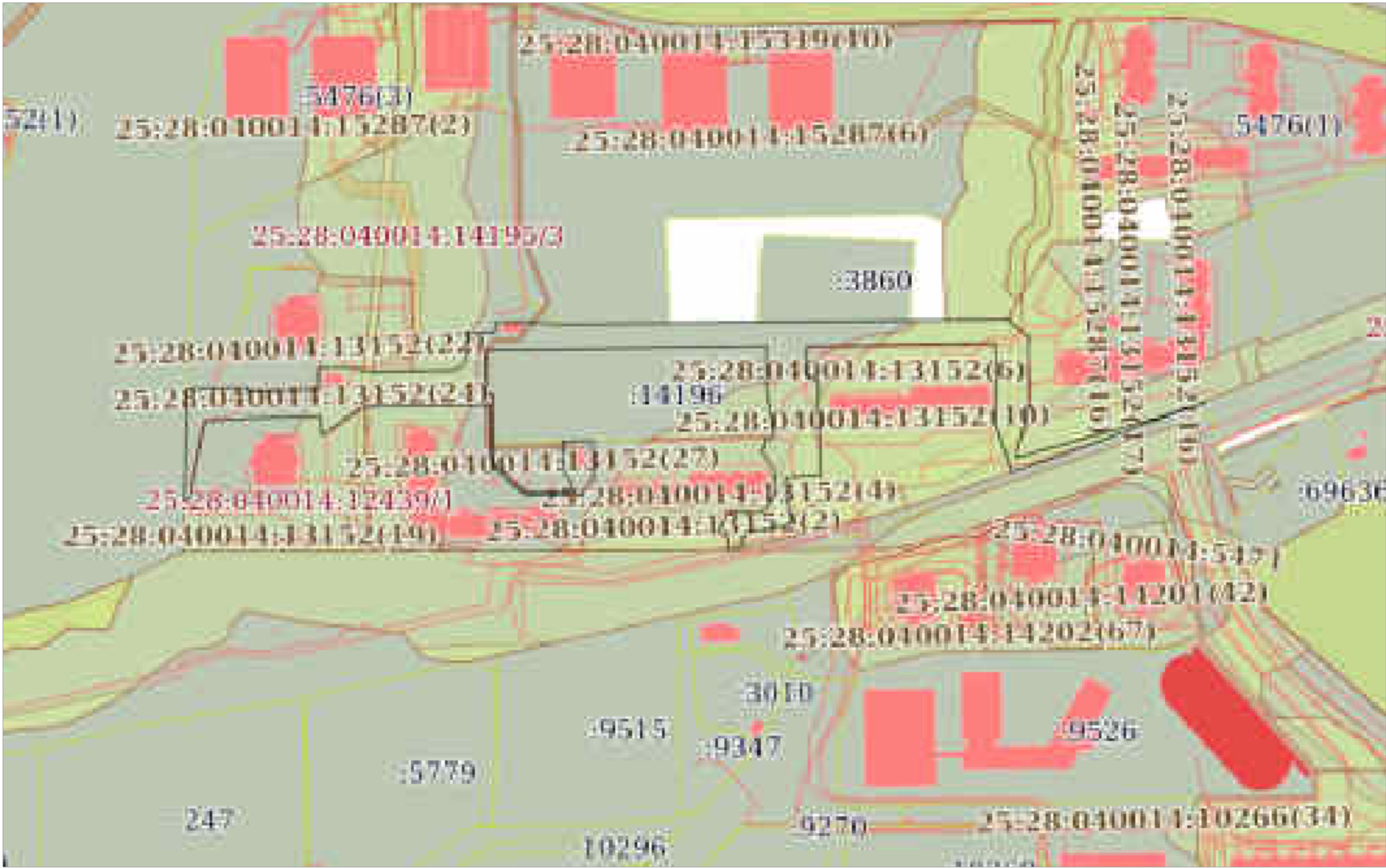
полное наименование должности	 ДОКУМЕНТ ПОДПИСАН ЭЛЕКТРОННОЙ ПОДПИСЬЮ Сертификат: 0091AAF5A599507BC7E6D39D2DFA052F9A Владелец: ФЕДЕРАЛЬНАЯ СЛУЖБА ГОСУДАРСТВЕННОЙ РЕГИСТРАЦИИ, КАДАСТРА И КАРТОГРАФИИ Действителен: с 16.09.2025 по 10.12.2026	инициалы, фамилия

Земельный участок			
вид объекта недвижимости			
Лист № 2 раздела 3	Всего листов раздела 3: 6	Всего разделов: 8	Всего листов выписки: 68
17.11.2025г. № КУВИ-001/2025-209407072			
Кадастровый номер:		25:28:040014:12437	


Масштаб 1:200	Условные обозначения:		

полное наименование должности	 ДОКУМЕНТ ПОДПИСАН ЭЛЕКТРОННОЙ ПОДПИСЬЮ Сертификат: 0091AAF5A599507BC7E6D39D2DFA052F9A Владелец: ФЕДЕРАЛЬНАЯ СЛУЖБА ГОСУДАРСТВЕННОЙ РЕГИСТРАЦИИ, КАДАСТРА И КАРТОГРАФИИ Действителен: с 16.09.2025 по 10.12.2026	инициалы, фамилия

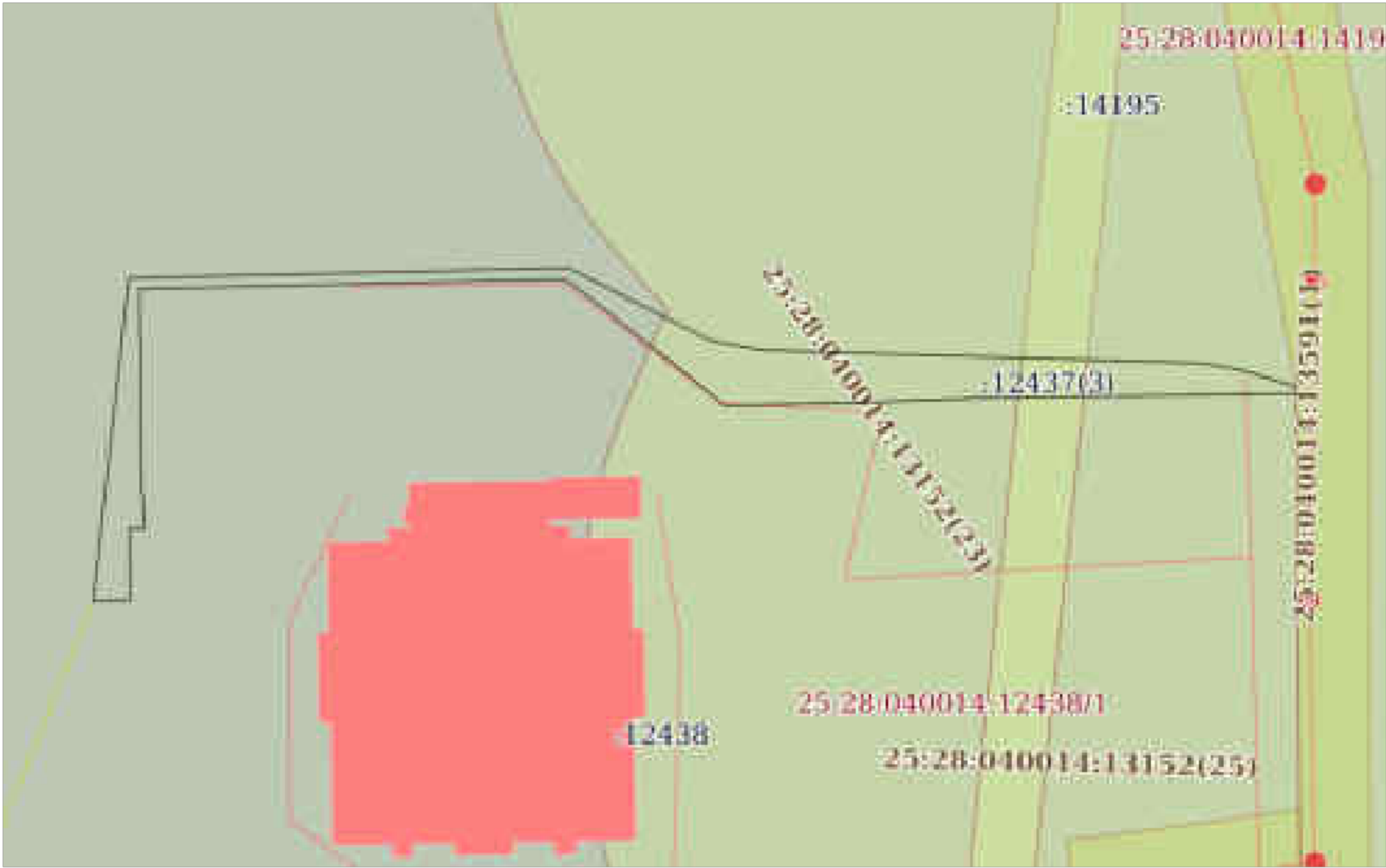
Земельный участок			
вид объекта недвижимости			
Лист № 3 раздела 3	Всего листов раздела 3: 6	Всего разделов: 8	Всего листов выписки: 68
17.11.2025г. № КУВИ-001/2025-209407072			
Кадастровый номер:		25:28:040014:12437	




Масштаб 1:5000	Условные обозначения:		
----------------	-----------------------	--	--

полное наименование должности	<div><div>ДОКУМЕНТ ПОДПИСАН ЭЛЕКТРОННОЙ ПОДПИСЬЮ</div><div>Сертификат: 0091AAF5A599507BC7E6D39D2DFA052F9A Владелец: ФЕДЕРАЛЬНАЯ СЛУЖБА ГОСУДАРСТВЕННОЙ РЕГИСТРАЦИИ, КАДАСТРА И КАРТОГРАФИИ Действителен: с 16.09.2025 по 10.12.2026</div></div>	инициалы, фамилия

Земельный участок			
вид объекта недвижимости			
Лист № 4 раздела 3	Всего листов раздела 3: 6	Всего разделов: 8	Всего листов выписки: 68
17.11.2025г. № КУВИ-001/2025-209407072			
Кадастровый номер:		25:28:040014:12437	




Масштаб 1:700	Условные обозначения:		
---------------	-----------------------	--	--

полное наименование должности	<div><div>ДОКУМЕНТ ПОДПИСАН ЭЛЕКТРОННОЙ ПОДПИСЬЮ</div><div>Сертификат: 0091AAF5A599507BC7E6D39D2DFA052F9A Владелец: ФЕДЕРАЛЬНАЯ СЛУЖБА ГОСУДАРСТВЕННОЙ РЕГИСТРАЦИИ, КАДАСТРА И КАРТОГРАФИИ Действителен: с 16.09.2025 по 10.12.2026</div></div>	инициалы, фамилия

Земельный участок			
вид объекта недвижимости			
Лист № 5 раздела 3	Всего листов раздела 3: 6	Всего разделов: 8	Всего листов выписки: 68
17.11.2025г. № КУВИ-001/2025-209407072			
Кадастровый номер:		25:28:040014:12437	




Масштаб 1:2000	Условные обозначения:		
----------------	-----------------------	--	--

полное наименование должности	<div><div>ДОКУМЕНТ ПОДПИСАН ЭЛЕКТРОННОЙ ПОДПИСЬЮ</div><div>Сертификат: 0091AAF5A599507BC7E6D39D2DFA052F9A Владелец: ФЕДЕРАЛЬНАЯ СЛУЖБА ГОСУДАРСТВЕННОЙ РЕГИСТРАЦИИ, КАДАСТРА И КАРТОГРАФИИ Действителен: с 16.09.2025 по 10.12.2026</div></div>	инициалы, фамилия

Земельный участок			
вид объекта недвижимости			
Лист № 6 раздела 3	Всего листов раздела 3: 6	Всего разделов: 8	Всего листов выписки: 68
17.11.2025г. № КУВИ-001/2025-209407072			
Кадастровый номер:		25:28:040014:12437	




Масштаб 1:2000	Условные обозначения:		
----------------	-----------------------	--	--

полное наименование должности	<div><div>ДОКУМЕНТ ПОДПИСАН ЭЛЕКТРОННОЙ ПОДПИСЬЮ</div><div>Сертификат: 0091AAF5A599507BC7E6D39D2DFA052F9A Владелец: ФЕДЕРАЛЬНАЯ СЛУЖБА ГОСУДАРСТВЕННОЙ РЕГИСТРАЦИИ, КАДАСТРА И КАРТОГРАФИИ Действителен: с 16.09.2025 по 10.12.2026</div></div>	инициалы, фамилия

Выписка из Единого государственного реестра недвижимости об объекте недвижимости
Описание местоположения земельного участка

Земельный участок			
вид объекта недвижимости			
Лист № 1 раздела 3.1	Всего листов раздела 3.1: 14	Всего разделов: 8	Всего листов выписки: 68
17.11.2025г. № КУВИ-001/2025-209407072			
Кадастровый номер:		25:28:040014:12437	

Описание местоположения границ земельного участка							
№ п/п	Номер точки		Дирекционный угол	Горизонтальное проложение, м	Описание закрепления на местности	Кадастровые номера смежных участков	Сведения об адресах правообладателей смежных земельных участков
	начальная	конечная					
1	2	3	4	5	6	7	8
1	1.1.1	1.1.2	68°4.2`	19.81	данные отсутствуют	25:28:040014:5476(1)	данные отсутствуют
2	1.1.2	1.1.3	191°16.5`	13.04	данные отсутствуют	25:28:040014:295(1)	данные отсутствуют
3	1.1.3	1.1.4	174°24.6`	8.52	данные отсутствуют	25:28:040014:295(1)	данные отсутствуют
4	1.1.4	1.1.5	167°1.6`	6.28	данные отсутствуют	25:28:040014:295(1)	данные отсутствуют
5	1.1.5	1.1.6	160°53.6`	27.01	данные отсутствуют	25:28:040014:295(1)	данные отсутствуют
6	1.1.6	1.1.7	172°38.9`	4.38	данные отсутствуют	25:28:040014:295(1)	данные отсутствуют
7	1.1.7	1.1.8	176°40.0`	2.06	данные отсутствуют	25:28:040014:295(1)	данные отсутствуют
8	1.1.8	1.1.9	191°6.4`	9.34	данные отсутствуют	25:28:040014:295(1)	данные отсутствуют
9	1.1.9	1.1.10	205°9.8`	26.51	данные отсутствуют	25:28:040014:295(1)	данные отсутствуют
10	1.1.10	1.1.11	193°48.9`	3.77	данные отсутствуют	25:28:040014:295(1)	данные отсутствуют
11	1.1.11	1.1.12	172°29.5`	4.44	данные отсутствуют	25:28:040014:295(1)	данные отсутствуют
12	1.1.12	1.1.13	161°5.1`	10.95	данные отсутствуют	25:28:040014:295(1)	данные отсутствуют
13	1.1.13	1.1.14	247°36.7`	11.42	данные отсутствуют	25:28:040014:306(1)	данные отсутствуют
14	1.1.14	1.1.15	343°36.7`	22.58	данные отсутствуют	25:28:040014:12443	690105, край. Приморский, г. Владивосток, ул. Адмирала Горшкова, д. 71, кв. 31
15	1.1.15	1.1.1	359°27.3`	86.18	данные отсутствуют	25:28:040014:12443	690105, край. Приморский, г. Владивосток, ул. Адмирала Горшкова, д. 71, кв. 31
16	2.1.1	2.1.2	95°18.0`	40.27	данные отсутствуют	25:28:040014:12439	690105, Приморский край, г. Владивосток, ул. Адмирала Горшкова, д. 53, кв. 150
17	2.1.2	2.1.3	29°6.2`	3.43	данные отсутствуют	25:28:040014:12439	690105, Приморский край, г. Владивосток, ул. Адмирала Горшкова, д. 53, кв. 150
18	2.1.3	2.1.4	113°19.5`	1.19	данные отсутствуют	25:28:040014:12439	690105, Приморский край, г. Владивосток, ул. Адмирала Горшкова, д. 53, кв. 150

полное наименование должности	 ДОКУМЕНТ ПОДПИСАН ЭЛЕКТРОННОЙ ПОДПИСЬЮ Сертификат: 0091AAF5A599507BC7E6D39D2DFA052F9A Владелец: ФЕДЕРАЛЬНАЯ СЛУЖБА ГОСУДАРСТВЕННОЙ РЕГИСТРАЦИИ, КАДАСТРА И КАРТОГРАФИИ Действителен: с 16.09.2025 по 10.12.2026	инициалы, фамилия

Земельный участок							
вид объекта недвижимости							
Лист № 2 раздела 3.1		Всего листов раздела 3.1: 14			Всего разделов: 8		Всего листов выписки: 68
17.11.2025г. № КУВИ-001/2025-209407072							
Кадастровый номер:				25:28:040014:12437			
1	2	3	4	5	6	7	8
19	2.1.4	2.1.5	94°49.1`	8.69	данные отсутствуют	25:28:040014:12440(2)	Приморский край, г. Владивосток, ул. Адмирала Горшкова, д. 53, кв. 150
20	2.1.5	2.1.6	51°35.2`	16.03	данные отсутствуют	25:28:040014:12440(2)	Приморский край, г. Владивосток, ул. Адмирала Горшкова, д. 53, кв. 150
21	2.1.6	2.1.7	151°20.0`	2.44	данные отсутствуют	25:28:040014:12440(2)	Приморский край, г. Владивосток, ул. Адмирала Горшкова, д. 53, кв. 150
22	2.1.7	2.1.8	138°2.3`	1.6	данные отсутствуют	25:28:040014:12440(2)	Приморский край, г. Владивосток, ул. Адмирала Горшкова, д. 53, кв. 150
23	2.1.8	2.1.9	130°19.2`	2.43	данные отсутствуют	25:28:040014:12440(2)	Приморский край, г. Владивосток, ул. Адмирала Горшкова, д. 53, кв. 150
24	2.1.9	2.1.10	125°12.5`	2.83	данные отсутствуют	25:28:040014:12440(2)	Приморский край, г. Владивосток, ул. Адмирала Горшкова, д. 53, кв. 150
25	2.1.10	2.1.11	121°58.4`	1.85	данные отсутствуют	25:28:040014:12440(2)	Приморский край, г. Владивосток, ул. Адмирала Горшкова, д. 53, кв. 150
26	2.1.11	2.1.12	114°28.1`	7.46	данные отсутствуют	25:28:040014:12440(2)	Приморский край, г. Владивосток, ул. Адмирала Горшкова, д. 53, кв. 150
27	2.1.12	2.1.13	115°19.0`	4.72	данные отсутствуют	25:28:040014:12440(2)	Приморский край, г. Владивосток, ул. Адмирала Горшкова, д. 53, кв. 150
28	2.1.13	2.1.14	98°25.3`	8.06	данные отсутствуют	25:28:040014:12440(2)	Приморский край, г. Владивосток, ул. Адмирала Горшкова, д. 53, кв. 150
29	2.1.14	2.1.15	105°30.3`	7.86	данные отсутствуют	25:28:040014:12440(2)	Приморский край, г. Владивосток, ул. Адмирала Горшкова, д. 53, кв. 150
30	2.1.15	2.1.16	269°51.8`	175.75	данные отсутствуют	25:28:040014:2884(3)	данные отсутствуют
31	2.1.16	2.1.17	1°30.4`	7.22	данные отсутствуют	25:28:000000:65290(1)	данные отсутствуют
32	2.1.17	2.1.18	89°9.1`	42.58	данные отсутствуют	25:28:040014:12439	690105, Приморский край, г. Владивосток, ул. Адмирала Горшкова, д. 53, кв. 150
33	2.1.18	2.1.19	89°7.9`	22.45	данные отсутствуют	25:28:040014:12439	690105, Приморский край, г. Владивосток, ул. Адмирала Горшкова, д. 53, кв. 150
34	2.1.19	2.1.1	89°34.0`	11.88	данные отсутствуют	25:28:040014:12439	690105, Приморский край, г. Владивосток, ул. Адмирала Горшкова, д. 53, кв. 150
35	3.1.1	3.1.2	117°5.3`	14.67	данные отсутствуют	25:28:040014:14195	данные отсутствуют
36	3.1.2	3.1.3	100°37.2`	5.05	данные отсутствуют	25:28:040014:14195	данные отсутствуют



ДОКУМЕНТ ПОДПИСАН

ЭЛЕКТРОННОЙ ПОДПИСЬЮ

Сертификат: 0091AA5A599507BC7E6D39D2DFA052F9A
 Владелец: ФЕДЕРАЛЬНАЯ СЛУЖБА ГОСУДАРСТВЕННОЙ
 РЕГИСТРАЦИИ, КАДАСТРА И КАРТОГРАФИИ
 Действителен: с 16.09.2025 по 10.12.2026

полное наименование должности

инициалы, фамилия

Земельный участок			
вид объекта недвижимости			
Лист № 3 раздела 3.1	Всего листов раздела 3.1: 14	Всего разделов: 8	Всего листов выписки: 68

17.11.2025г. № КУВИ-001/2025-209407072

Кадастровый номер: 25:28:040014:12437

1	2	3	4	5	6	7	8
37	3.1.3	3.1.4	91°40.1'	40.52	данные отсутствуют	25:28:040014:14195	данные отсутствуют
38	3.1.4	3.1.5	100°16.6'	3.7	данные отсутствуют	25:28:040014:14195	данные отсутствуют
39	3.1.5	3.1.6	106°58.4'	5.21	данные отсутствуют	25:28:040014:14195	данные отсутствуют
40	3.1.6	3.1.7	179°7.9'	0.66	данные отсутствуют	25:28:040014:14195	данные отсутствуют
41	3.1.7	3.1.8	269°15.2'	28.36	данные отсутствуют	25:28:040014:12438	Приморский край, г. Владивосток, ул. Кирова, д. 52, кв. 21
42	3.1.8	3.1.9	267°48.5'	6.01	данные отсутствуют	25:28:040014:12438	Приморский край, г. Владивосток, ул. Кирова, д. 52, кв. 21
43	3.1.9	3.1.10	268°3.0'	6.46	данные отсутствуют	25:28:040014:12438	Приморский край, г. Владивосток, ул. Кирова, д. 52, кв. 21
44	3.1.10	3.1.11	268°51.1'	11.97	данные отсутствуют	25:28:040014:12438	Приморский край, г. Владивосток, ул. Кирова, д. 52, кв. 21
45	3.1.11	3.1.12	309°17.3'	3.41	данные отсутствуют	25:28:040014:12438	Приморский край, г. Владивосток, ул. Кирова, д. 52, кв. 21
46	3.1.12	3.1.13	309°12.4'	2.94	данные отсутствуют	25:28:040014:12438	Приморский край, г. Владивосток, ул. Кирова, д. 52, кв. 21
47	3.1.13	3.1.14	308°5.1'	3.11	данные отсутствуют	25:28:040014:12438	Приморский край, г. Владивосток, ул. Кирова, д. 52, кв. 21
48	3.1.14	3.1.15	308°18.2'	3.52	данные отсутствуют	25:28:040014:12438	Приморский край, г. Владивосток, ул. Кирова, д. 52, кв. 21
49	3.1.15	3.1.16	308°53.9'	2.99	данные отсутствуют	25:28:040014:12438	Приморский край, г. Владивосток, ул. Кирова, д. 52, кв. 21
50	3.1.16	3.1.17	307°7.0'	2.78	данные отсутствуют	25:28:040014:12438	Приморский край, г. Владивосток, ул. Кирова, д. 52, кв. 21
51	3.1.17	3.1.18	268°36.8'	13.22	данные отсутствуют	25:28:040014:12438	Приморский край, г. Владивосток, ул. Кирова, д. 52, кв. 21
52	3.1.18	3.1.19	268°40.0'	18.92	данные отсутствуют	25:28:040014:12438	Приморский край, г. Владивосток, ул. Кирова, д. 52, кв. 21
53	3.1.19	3.1.20	268°52.7'	7.15	данные отсутствуют	25:28:040014:12438	Приморский край, г. Владивосток, ул. Кирова, д. 52, кв. 21
54	3.1.20	3.1.21	179°47.8'	2.82	данные отсутствуют	25:28:040014:12438	Приморский край, г. Владивосток, ул. Кирова, д. 52, кв. 21



ДОКУМЕНТ ПОДПИСАН

ЭЛЕКТРОННОЙ ПОДПИСЬЮ

Сертификат: 0091AAAF5A599507BC7E6D39D2DFA052F9A
 Владелец: ФЕДЕРАЛЬНАЯ СЛУЖБА ГОСУДАРСТВЕННОЙ
 РЕГИСТРАЦИИ, КАДАСТРА И КАРТОГРАФИИ
 Действителен: с 16.09.2025 по 10.12.2026

полное наименование должности

инициалы, фамилия

Земельный участок			
вид объекта недвижимости			

Лист № 4 раздела 3.1	Всего листов раздела 3.1: 14	Всего разделов: 8	Всего листов выписки: 68
----------------------	------------------------------	-------------------	--------------------------

17.11.2025г. № КУВИ-001/2025-209407072

Кадастровый номер: 25:28:040014:12437

1	2	3	4	5	6	7	8
55	3.1.21	3.1.22	178°19.6'	3.08	данные отсутствуют	25:28:040014:12438	Приморский край, г. Владивосток, ул. Кирова, д. 52, кв. 21
56	3.1.22	3.1.23	179°49.1'	3.16	данные отсутствуют	25:28:040014:12438	Приморский край, г. Владивосток, ул. Кирова, д. 52, кв. 21
57	3.1.23	3.1.24	180°11.4'	3.01	данные отсутствуют	25:28:040014:12438	Приморский край, г. Владивосток, ул. Кирова, д. 52, кв. 21
58	3.1.24	3.1.25	179°17.8'	3.26	данные отсутствуют	25:28:040014:12438	Приморский край, г. Владивосток, ул. Кирова, д. 52, кв. 21
59	3.1.25	3.1.26	178°48.7'	2.89	данные отсутствуют	25:28:040014:12438	Приморский край, г. Владивосток, ул. Кирова, д. 52, кв. 21
60	3.1.26	3.1.27	175°18.1'	2.93	данные отсутствуют	25:28:040014:12438	Приморский край, г. Владивосток, ул. Кирова, д. 52, кв. 21
61	3.1.27	3.1.28	178°53.9'	1.04	данные отсутствуют	25:28:040014:12438	Приморский край, г. Владивосток, ул. Кирова, д. 52, кв. 21
62	3.1.28	3.1.29	269°35.6'	1.41	данные отсутствуют	25:28:040014:12438	Приморский край, г. Владивосток, ул. Кирова, д. 52, кв. 21
63	3.1.29	3.1.30	179°13.1'	6.59	данные отсутствуют	25:28:040014:12438	Приморский край, г. Владивосток, ул. Кирова, д. 52, кв. 21
64	3.1.30	3.1.31	267°30.2'	3.44	данные отсутствуют	25:28:040014:12438	Приморский край, г. Владивосток, ул. Кирова, д. 52, кв. 21
65	3.1.31	3.1.32	6°17.8'	30.09	данные отсутствуют	25:28:040014:14195	данные отсутствуют
66	3.1.32	3.1.1	88°41.3'	40.62	данные отсутствуют	25:28:040014:14195	данные отсутствуют
67	4.1.1	4.1.2	92°45.1'	27.5	данные отсутствуют	25:28:040014:14195	данные отсутствуют
68	4.1.2	4.1.3	89°24.8'	71.2	данные отсутствуют	25:28:040014:5476(2)	данные отсутствуют
69	4.1.3	4.1.4	89°24.9'	57.82	данные отсутствуют	данные отсутствуют	данные отсутствуют
70	4.1.4	4.1.5	89°24.6'	165.18	данные отсутствуют	данные отсутствуют	данные отсутствуют
71	4.1.4	4.1.4			данные отсутствуют	25:28:040014:3860	данные отсутствуют
72	4.1.5	4.1.6	129°14.7'	18.97	данные отсутствуют	25:28:040014:12443	690105, край. Приморский, г. Владивосток, ул. Адмирала Горшкова, д. 71, кв. 31
73	4.1.5	4.1.5			данные отсутствуют	25:28:040014:5476(2)	данные отсутствуют
74	4.1.6	4.1.7	178°55.1'	1.59	данные отсутствуют	25:28:040014:12443	690105, край. Приморский, г. Владивосток, ул. Адмирала Горшкова, д. 71, кв. 31



ДОКУМЕНТ ПОДПИСАН

ЭЛЕКТРОННОЙ ПОДПИСЬЮ

Сертификат: 0091AA5A599507BC7E6D39D2DFA052F9A
 Владелец: ФЕДЕРАЛЬНАЯ СЛУЖБА ГОСУДАРСТВЕННОЙ
 РЕГИСТРАЦИИ, КАДАСТРА И КАРТОГРАФИИ
 Действителен: с 16.09.2025 по 10.12.2026

полное наименование должности

инициалы, фамилия

Земельный участок			
вид объекта недвижимости			
Лист № 5 раздела 3.1	Всего листов раздела 3.1: 14	Всего разделов: 8	Всего листов выписки: 68

17.11.2025г. № КУВИ-001/2025-209407072

Кадастровый номер: 25:28:040014:12437

1	2	3	4	5	6	7	8
75	4.1.7	4.1.8	223°42.2`	1.56	данные отсутствуют	25:28:040014:12443	690105, край. Приморский, г. Владивосток, ул. Адмирала Горшкова, д. 71, кв. 31
76	4.1.8	4.1.9	179°20.1`	43.95	данные отсутствуют	25:28:040014:12443	690105, край. Приморский, г. Владивосток, ул. Адмирала Горшкова, д. 71, кв. 31
77	4.1.9	4.1.10	195°7.5`	33.69	данные отсутствуют	25:28:040014:12443	690105, край. Приморский, г. Владивосток, ул. Адмирала Горшкова, д. 71, кв. 31
78	4.1.10	4.1.11	74°23.5`	100.76	данные отсутствуют	25:28:040014:12443	690105, край. Приморский, г. Владивосток, ул. Адмирала Горшкова, д. 71, кв. 31
79	4.1.11	4.1.12	70°29.6`	29.59	данные отсутствуют	25:28:040014:12443	690105, край. Приморский, г. Владивосток, ул. Адмирала Горшкова, д. 71, кв. 31
80	4.1.12	4.1.13	249°23.4`	70.57	данные отсутствуют	25:28:040014:306(1)	данные отсутствуют
81	4.1.13	4.1.14	250°38.0`	65.28	данные отсутствуют	25:28:040014:306(1)	данные отсутствуют
82	4.1.14	4.1.15	351°1.6`	0.58	данные отсутствуют	25:28:040014:12442	alexander2012@inbox.ru, край. Приморский, г. Владивосток, ул. Сафонова, д. 6, кв. 11
83	4.1.15	4.1.16	343°37.7`	5.18	данные отсутствуют	25:28:040014:12442	alexander2012@inbox.ru, край. Приморский, г. Владивосток, ул. Сафонова, д. 6, кв. 11
84	4.1.16	4.1.17	341°51.5`	8.03	данные отсутствуют	25:28:040014:12442	alexander2012@inbox.ru, край. Приморский, г. Владивосток, ул. Сафонова, д. 6, кв. 11
85	4.1.17	4.1.18	341°14.6`	13	данные отсутствуют	25:28:040014:12442	alexander2012@inbox.ru, край. Приморский, г. Владивосток, ул. Сафонова, д. 6, кв. 11
86	4.1.18	4.1.19	338°7.1`	4	данные отсутствуют	25:28:040014:12442	alexander2012@inbox.ru, край. Приморский, г. Владивосток, ул. Сафонова, д. 6, кв. 11
87	4.1.19	4.1.20	331°14.3`	1.52	данные отсутствуют	25:28:040014:12442	alexander2012@inbox.ru, край. Приморский, г. Владивосток, ул. Сафонова, д. 6, кв. 11
88	4.1.20	4.1.21	1°37.6`	12.69	данные отсутствуют	25:28:040014:12442	alexander2012@inbox.ru, край. Приморский, г. Владивосток, ул. Сафонова, д. 6, кв. 11
89	4.1.21	4.1.22	359°34.9`	15.05	данные отсутствуют	25:28:040014:12442	alexander2012@inbox.ru, край. Приморский, г. Владивосток, ул. Сафонова, д. 6, кв. 11
90	4.1.22	4.1.23	359°25.5`	20.91	данные отсутствуют	25:28:040014:12442	alexander2012@inbox.ru, край. Приморский, г. Владивосток, ул. Сафонова, д. 6, кв. 11
91	4.1.23	4.1.24	357°7.1`	4.58	данные отсутствуют	25:28:040014:12442	alexander2012@inbox.ru, край. Приморский, г. Владивосток, ул. Сафонова, д. 6, кв. 11

полное наименование должности	инициалы, фамилия
-------------------------------	-------------------



ДОКУМЕНТ ПОДПИСАН

ЭЛЕКТРОННОЙ ПОДПИСЬЮ

Сертификат: 0091AAF5A599507BC7E6D39D2DFA052F9A
 Владелец: ФЕДЕРАЛЬНАЯ СЛУЖБА ГОСУДАРСТВЕННОЙ
 РЕГИСТРАЦИИ, КАДАСТРА И КАРТОГРАФИИ
 Действителен: с 16.09.2025 по 10.12.2026


Земельный участок			
вид объекта недвижимости			

Лист № 6 раздела 3.1	Всего листов раздела 3.1: 14	Всего разделов: 8	Всего листов выписки: 68
----------------------	------------------------------	-------------------	--------------------------

17.11.2025г. № КУВИ-001/2025-209407072

Кадастровый номер: 25:28:040014:12437

1	2	3	4	5	6	7	8
92	4.1.24	4.1.25	349°46.3'	1.35	данные отсутствуют	25:28:040014:12442	alexander2012@inbox.ru, край. Приморский, г. Владивосток, ул. Сафонова, д. 6, кв. 11
93	4.1.25	4.1.26	269°3.4'	123.95	данные отсутствуют	25:28:040014:12442	alexander2012@inbox.ru, край. Приморский, г. Владивосток, ул. Сафонова, д. 6, кв. 11
94	4.1.26	4.1.27	180°21.4'	8.04	данные отсутствуют	25:28:040014:12442	alexander2012@inbox.ru, край. Приморский, г. Владивосток, ул. Сафонова, д. 6, кв. 11
95	4.1.27	4.1.28	179°53.5'	10.56	данные отсутствуют	25:28:040014:12442	alexander2012@inbox.ru, край. Приморский, г. Владивосток, ул. Сафонова, д. 6, кв. 11
96	4.1.28	4.1.29	117°34.1'	8.43	данные отсутствуют	25:28:040014:12442	alexander2012@inbox.ru, край. Приморский, г. Владивосток, ул. Сафонова, д. 6, кв. 11
97	4.1.29	4.1.30	178°59.6'	7.97	данные отсутствуют	25:28:040014:12442	alexander2012@inbox.ru, край. Приморский, г. Владивосток, ул. Сафонова, д. 6, кв. 11
98	4.1.30	4.1.31	179°5.4'	33.98	данные отсутствуют	25:28:040014:12442	alexander2012@inbox.ru, край. Приморский, г. Владивосток, ул. Сафонова, д. 6, кв. 11
99	4.1.31	4.1.32	177°58.4'	20.64	данные отсутствуют	25:28:040014:12442	alexander2012@inbox.ru, край. Приморский, г. Владивосток, ул. Сафонова, д. 6, кв. 11
100	4.1.32	4.1.33	266°58.7'	22.95	данные отсутствуют	25:28:040014:12442	alexander2012@inbox.ru, край. Приморский, г. Владивосток, ул. Сафонова, д. 6, кв. 11
101	4.1.33	4.1.34	179°3.6'	15.24	данные отсутствуют	25:28:040014:12442	alexander2012@inbox.ru, край. Приморский, г. Владивосток, ул. Сафонова, д. 6, кв. 11
102	4.1.34	4.1.35	156°27.6'	9.92	данные отсутствуют	25:28:040014:12442	alexander2012@inbox.ru, край. Приморский, г. Владивосток, ул. Сафонова, д. 6, кв. 11
103	4.1.35	4.1.36	156°25.1'	6.27	данные отсутствуют	25:28:040014:12441(2)	данные отсутствуют
104	4.1.36	4.1.37	255°10.0'	15	данные отсутствуют	25:28:040014:12441(2)	данные отсутствуют
105	4.1.37	4.1.38	263°15.1'	15.83	данные отсутствуют	25:28:040014:12441(2)	данные отсутствуют
106	4.1.38	4.1.39	248°42.7'	2.29	данные отсутствуют	25:28:040014:12441(2)	данные отсутствуют
107	4.1.39	4.1.40	227°19.4'	2.97	данные отсутствуют	25:28:040014:12441(2)	данные отсутствуют
108	4.1.40	4.1.41	201°54.4'	4.02	данные отсутствуют	25:28:040014:12441(2)	данные отсутствуют
109	4.1.41	4.1.42	180°8.3'	4.16	данные отсутствуют	25:28:040014:12441(2)	данные отсутствуют
110	4.1.42	4.1.43	257°38.3'	7.8	данные отсутствуют	25:28:040014:306(1)	данные отсутствуют
111	4.1.43	4.1.44	270°0.0'	1.01	данные отсутствуют	25:28:040014:2884(3)	данные отсутствуют

полное наименование должности	 ДОКУМЕНТ ПОДПИСАН ЭЛЕКТРОННОЙ ПОДПИСЬЮ Сертификат: 0091AAF5A599507BC7E6D39D2DFA052F9A Владелец: ФЕДЕРАЛЬНАЯ СЛУЖБА ГОСУДАРСТВЕННОЙ РЕГИСТРАЦИИ, КАДАСТРА И КАРТОГРАФИИ Действителен: с 16.09.2025 по 10.12.2026	инициалы, фамилия

Земельный участок			
вид объекта недвижимости			

Лист № 7 раздела 3.1	Всего листов раздела 3.1: 14	Всего разделов: 8	Всего листов выписки: 68
----------------------	------------------------------	-------------------	--------------------------

17.11.2025г. № КУВИ-001/2025-209407072

Кадастровый номер: 25:28:040014:12437

1	2	3	4	5	6	7	8
112	4.1.44	4.1.45	358°14.0`	6.81	данные отсутствуют	25:28:040014:12441(1)	данные отсутствуют
113	4.1.45	4.1.46	340°12.5`	2.81	данные отсутствуют	25:28:040014:12441(1)	данные отсутствуют
114	4.1.46	4.1.47	313°12.3`	2.48	данные отсутствуют	25:28:040014:12441(1)	данные отсутствуют
115	4.1.47	4.1.48	290°12.9`	2.75	данные отсутствуют	25:28:040014:12441(1)	данные отсутствуют
116	4.1.48	4.1.49	359°14.8`	1.52	данные отсутствуют	25:28:040014:12441(1)	данные отсутствуют
117	4.1.49	4.1.50	24°11.0`	12.06	данные отсутствуют	25:28:040014:12441(1)	данные отсутствуют
118	4.1.50	4.1.51	89°10.6`	13.9	данные отсутствуют	25:28:040014:12441(1)	данные отсутствуют
119	4.1.51	4.1.52	88°45.4`	7.83	данные отсутствуют	25:28:040014:12441(1)	данные отсутствуют
120	4.1.52	4.1.53	79°2.8`	0.63	данные отсутствуют	25:28:040014:12441(1)	данные отсутствуют
121	4.1.53	4.1.54	61°9.4`	0.79	данные отсутствуют	25:28:040014:12441(1)	данные отсутствуют
122	4.1.54	4.1.55	52°16.4`	4.41	данные отсутствуют	25:28:040014:12441(1)	данные отсутствуют
123	4.1.55	4.1.56	28°47.2`	7.04	данные отсутствуют	25:28:040014:12441(1)	данные отсутствуют
124	4.1.56	4.1.57	32°47.3`	1.94	данные отсутствуют	25:28:040014:12441(1)	данные отсутствуют
125	4.1.57	4.1.58	24°33.3`	1.28	данные отсутствуют	25:28:040014:12441(1)	данные отсутствуют
126	4.1.58	4.1.59	7°44.0`	0.82	данные отсутствуют	25:28:040014:12441(1)	данные отсутствуют
127	4.1.59	4.1.60	359°10.9`	0.7	данные отсутствуют	25:28:040014:12441(1)	данные отсутствуют
128	4.1.60	4.1.61	359°40.1`	6.93	данные отсутствуют	25:28:040014:12441(1)	данные отсутствуют
129	4.1.61	4.1.62	358°11.3`	5.06	данные отсутствуют	25:28:040014:12441(1)	данные отсутствуют
130	4.1.62	4.1.63	356°36.3`	1.18	данные отсутствуют	25:28:040014:12441(1)	данные отсутствуют
131	4.1.63	4.1.64	345°17.5`	0.83	данные отсутствуют	25:28:040014:12441(1)	данные отсутствуют
132	4.1.64	4.1.65	343°44.4`	1.25	данные отсутствуют	25:28:040014:12441(1)	данные отсутствуют
133	4.1.65	4.1.66	335°48.4`	0.76	данные отсутствуют	25:28:040014:12441(1)	данные отсутствуют
134	4.1.66	4.1.67	330°15.3`	1.21	данные отсутствуют	25:28:040014:12441(1)	данные отсутствуют
135	4.1.67	4.1.68	322°59.3`	0.81	данные отсутствуют	25:28:040014:12441(1)	данные отсутствуют
136	4.1.68	4.1.69	315°22.2`	1.1	данные отсутствуют	25:28:040014:12441(1)	данные отсутствуют
137	4.1.69	4.1.70	311°31.9`	0.94	данные отсутствуют	25:28:040014:12441(1)	данные отсутствуют
138	4.1.70	4.1.71	324°25.4`	8.68	данные отсутствуют	25:28:040014:12441(1)	данные отсутствуют
139	4.1.71	4.1.72	324°39.1`	1.05	данные отсутствуют	25:28:040014:12441(1)	данные отсутствуют
140	4.1.72	4.1.73	40°15.2`	1.97	данные отсутствуют	25:28:040014:12441(1)	данные отсутствуют

полное наименование должности		инициалы, фамилия	
-------------------------------	--	-------------------	--



ДОКУМЕНТ ПОДПИСАН

ЭЛЕКТРОННОЙ ПОДПИСЬЮ

Сертификат: 0091AAAF5A599507BC7E6D39D2DFA052F9A
 Владелец: ФЕДЕРАЛЬНАЯ СЛУЖБА ГОСУДАРСТВЕННОЙ
 РЕГИСТРАЦИИ, КАДАСТРА И КАРТОГРАФИИ
 Действителен: с 16.09.2025 по 10.12.2026

Земельный участок			
вид объекта недвижимости			
Лист № 8 раздела 3.1	Всего листов раздела 3.1: 14	Всего разделов: 8	Всего листов выписки: 68

17.11.2025г. № КУВИ-001/2025-209407072

Кадастровый номер: 25:28:040014:12437

1	2	3	4	5	6	7	8
141	4.1.73	4.1.74	28°14.5`	1.99	данные отсутствуют	25:28:040014:12441(1)	данные отсутствуют
142	4.1.74	4.1.75	17°19.1`	1.95	данные отсутствуют	25:28:040014:12441(1)	данные отсутствуют
143	4.1.75	4.1.76	356°55.6`	2.98	данные отсутствуют	25:28:040014:12441(1)	данные отсутствуют
144	4.1.76	4.1.77	87°50.6`	6.11	данные отсутствуют	25:28:040014:14196	данные отсутствуют
145	4.1.77	4.1.78	351°34.6`	37.47	данные отсутствуют	25:28:040014:14196	данные отсутствуют
146	4.1.78	4.1.79	0°55.6`	23.51	данные отсутствуют	25:28:040014:14196	данные отсутствуют
147	4.1.79	4.1.80	269°26.1`	17.24	данные отсутствуют	25:28:040014:14196	данные отсутствуют
148	4.1.80	4.1.81	269°10.3`	4.15	данные отсутствуют	25:28:040014:14196	данные отсутствуют
149	4.1.81	4.1.82	268°59.2`	11.88	данные отсутствуют	25:28:040014:14196	данные отсутствуют
150	4.1.82	4.1.83	269°18.5`	4.14	данные отсутствуют	25:28:040014:14196	данные отсутствуют
151	4.1.83	4.1.84	269°13.0`	24.89	данные отсутствуют	25:28:040014:14196	данные отсутствуют
152	4.1.84	4.1.85	269°10.2`	4.14	данные отсутствуют	25:28:040014:14196	данные отсутствуют
153	4.1.85	4.1.86	269°7.9`	11.87	данные отсутствуют	25:28:040014:14196	данные отсутствуют
154	4.1.86	4.1.87	269°10.3`	4.15	данные отсутствуют	25:28:040014:14196	данные отсутствуют
155	4.1.87	4.1.88	269°16.5`	11.85	данные отсутствуют	25:28:040014:14196	данные отсутствуют
156	4.1.88	4.1.89	269°10.3`	4.15	данные отсутствуют	25:28:040014:14196	данные отсутствуют
157	4.1.89	4.1.90	268°55.1`	20.66	данные отсутствуют	25:28:040014:14196	данные отсутствуют
158	4.1.90	4.1.91	269°10.8`	4.19	данные отсутствуют	25:28:040014:14196	данные отсутствуют
159	4.1.91	4.1.92	269°13.6`	11.85	данные отсутствуют	25:28:040014:14196	данные отсутствуют
160	4.1.92	4.1.93	269°10.8`	4.19	данные отсутствуют	25:28:040014:14196	данные отсутствуют
161	4.1.93	4.1.94	269°2.0`	11.86	данные отсутствуют	25:28:040014:14196	данные отсутствуют
162	4.1.94	4.1.95	269°10.8`	4.19	данные отсутствуют	25:28:040014:14196	данные отсутствуют
163	4.1.95	4.1.96	269°22.2`	11.83	данные отсутствуют	25:28:040014:14196	данные отсутствуют
164	4.1.96	4.1.97	269°10.8`	4.19	данные отсутствуют	25:28:040014:14196	данные отсутствуют
165	4.1.97	4.1.98	269°4.9`	13.1	данные отсутствуют	25:28:040014:14196	данные отсутствуют
166	4.1.98	4.1.99	182°36.6`	14.5	данные отсутствуют	25:28:040014:14196	данные отсутствуют
167	4.1.99	4.1.100	182°4.3`	6.91	данные отсутствуют	25:28:040014:14196	данные отсутствуют
168	4.1.100	4.1.101	180°0.0`	0.77	данные отсутствуют	25:28:040014:14196	данные отсутствуют
169	4.1.101	4.1.102	183°49.2`	6.6	данные отсутствуют	25:28:040014:14196	данные отсутствуют

полное наименование должности	 ДОКУМЕНТ ПОДПИСАН ЭЛЕКТРОННОЙ ПОДПИСЬЮ Сертификат: 0091AAAF5A599507BC7E6D39D2DFA052F9A Владелец: ФЕДЕРАЛЬНАЯ СЛУЖБА ГОСУДАРСТВЕННОЙ РЕГИСТРАЦИИ, КАДАСТРА И КАРТОГРАФИИ Действителен: с 16.09.2025 по 10.12.2026	инициалы, фамилия
-------------------------------	--	-------------------

Земельный участок			
вид объекта недвижимости			
Лист № 9 раздела 3.1	Всего листов раздела 3.1: 14	Всего разделов: 8	Всего листов выписки: 68

17.11.2025г. № КУВИ-001/2025-209407072

Кадастровый номер: 25:28:040014:12437

1	2	3	4	5	6	7	8
170	4.1.102	4.1.103	91°59.1'	5.77	данные отсутствуют	25:28:040014:14196	данные отсутствуют
171	4.1.103	4.1.104	179°47.0'	31.83	данные отсутствуют	25:28:040014:14196	данные отсутствуют
172	4.1.104	4.1.105	178°47.3'	9.46	данные отсутствуют	25:28:040014:12440(1)	Приморский край, г. Владивосток, ул. Адмирала Горшкова, д. 53, кв. 150
173	4.1.105	4.1.106	184°17.8'	1.73	данные отсутствуют	25:28:040014:12440(1)	Приморский край, г. Владивосток, ул. Адмирала Горшкова, д. 53, кв. 150
174	4.1.106	4.1.107	155°32.3'	5.6	данные отсутствуют	25:28:040014:12440(1)	Приморский край, г. Владивосток, ул. Адмирала Горшкова, д. 53, кв. 150
175	4.1.107	4.1.108	145°59.6'	1	данные отсутствуют	25:28:040014:12440(1)	Приморский край, г. Владивосток, ул. Адмирала Горшкова, д. 53, кв. 150
176	4.1.108	4.1.109	125°8.4'	2.85	данные отсутствуют	25:28:040014:12440(1)	Приморский край, г. Владивосток, ул. Адмирала Горшкова, д. 53, кв. 150
177	4.1.109	4.1.110	132°54.8'	15.54	данные отсутствуют	25:28:040014:12440(1)	Приморский край, г. Владивосток, ул. Адмирала Горшкова, д. 53, кв. 150
178	4.1.110	4.1.111	135°0.0'	0.99	данные отсутствуют	25:28:040014:12440(1)	Приморский край, г. Владивосток, ул. Адмирала Горшкова, д. 53, кв. 150
179	4.1.111	4.1.112	130°43.3'	1.04	данные отсутствуют	25:28:040014:12440(1)	Приморский край, г. Владивосток, ул. Адмирала Горшкова, д. 53, кв. 150
180	4.1.112	4.1.113	127°13.0'	0.99	данные отсутствуют	25:28:040014:12440(1)	Приморский край, г. Владивосток, ул. Адмирала Горшкова, д. 53, кв. 150
181	4.1.113	4.1.114	126°18.8'	1.03	данные отсутствуют	25:28:040014:12440(1)	Приморский край, г. Владивосток, ул. Адмирала Горшкова, д. 53, кв. 150
182	4.1.114	4.1.115	117°19.9'	1	данные отсутствуют	25:28:040014:12440(1)	Приморский край, г. Владивосток, ул. Адмирала Горшкова, д. 53, кв. 150
183	4.1.115	4.1.116	114°48.8'	1.02	данные отсутствуют	25:28:040014:12440(1)	Приморский край, г. Владивосток, ул. Адмирала Горшкова, д. 53, кв. 150
184	4.1.116	4.1.117	96°5.8'	1.04	данные отсутствуют	25:28:040014:12440(1)	Приморский край, г. Владивосток, ул. Адмирала Горшкова, д. 53, кв. 150
185	4.1.117	4.1.118	86°31.9'	0.99	данные отсутствуют	25:28:040014:12440(1)	Приморский край, г. Владивосток, ул. Адмирала Горшкова, д. 53, кв. 150
186	4.1.118	4.1.119	90°0.0'	0.95	данные отсутствуют	25:28:040014:12440(1)	Приморский край, г. Владивосток, ул. Адмирала Горшкова, д. 53, кв. 150



ДОКУМЕНТ ПОДПИСАН

ЭЛЕКТРОННОЙ ПОДПИСЬЮ

Сертификат: 0091A AF5A599507BC7E6D39D2DFA052F9A
 Владелец: ФЕДЕРАЛЬНАЯ СЛУЖБА ГОСУДАРСТВЕННОЙ
 РЕГИСТРАЦИИ, КАДАСТРА И КАРТОГРАФИИ
 Действителен: с 16.09.2025 по 10.12.2026

полное наименование должности

инициалы, фамилия

Земельный участок			
вид объекта недвижимости			

Лист № 10 раздела 3.1	Всего листов раздела 3.1: 14	Всего разделов: 8	Всего листов выписки: 68
-----------------------	------------------------------	-------------------	--------------------------

17.11.2025г. № КУВИ-001/2025-209407072

Кадастровый номер: 25:28:040014:12437

1	2	3	4	5	6	7	8
187	4.1.119	4.1.120	89°23.3`	29.05	данные отсутствуют	25:28:040014:12440(1)	Приморский край, г. Владивосток, ул. Адмирала Горшкова, д. 53, кв. 150
188	4.1.120	4.1.121	336°17.0`	10.44	данные отсутствуют	25:28:040014:12440(1)	Приморский край, г. Владивосток, ул. Адмирала Горшкова, д. 53, кв. 150
189	4.1.121	4.1.122	322°21.9`	5.24	данные отсутствуют	25:28:040014:12440(1)	Приморский край, г. Владивосток, ул. Адмирала Горшкова, д. 53, кв. 150
190	4.1.122	4.1.123	358°53.5`	8.78	данные отсутствуют	25:28:040014:12440(1)	Приморский край, г. Владивосток, ул. Адмирала Горшкова, д. 53, кв. 150
191	4.1.123	4.1.124	0°0.0`	1.46	данные отсутствуют	25:28:040014:12440(1)	Приморский край, г. Владивосток, ул. Адмирала Горшкова, д. 53, кв. 150
192	4.1.124	4.1.125	357°15.2`	9.18	данные отсутствуют	25:28:040014:12440(1)	Приморский край, г. Владивосток, ул. Адмирала Горшкова, д. 53, кв. 150
193	4.1.125	4.1.126	88°26.8`	19.92	данные отсутствуют	25:28:040014:14196	данные отсутствуют
194	4.1.126	4.1.127	178°50.3`	25.64	данные отсутствуют	25:28:040014:12441(1)	данные отсутствуют
195	4.1.127	4.1.128	223°54.3`	10.73	данные отсутствуют	25:28:040014:12441(1)	данные отсутствуют
196	4.1.128	4.1.129	223°50.8`	4.22	данные отсутствуют	25:28:040014:12440(2)	Приморский край, г. Владивосток, ул. Адмирала Горшкова, д. 53, кв. 150
197	4.1.129	4.1.130	311°45.6`	1.88	данные отсутствуют	25:28:040014:12440(2)	Приморский край, г. Владивосток, ул. Адмирала Горшкова, д. 53, кв. 150
198	4.1.130	4.1.131	269°18.5`	28.16	данные отсутствуют	25:28:040014:12440(2)	Приморский край, г. Владивосток, ул. Адмирала Горшкова, д. 53, кв. 150
199	4.1.131	4.1.132	270°22.6`	1.52	данные отсутствуют	25:28:040014:12440(2)	Приморский край, г. Владивосток, ул. Адмирала Горшкова, д. 53, кв. 150
200	4.1.132	4.1.133	271°55.9`	1.78	данные отсутствуют	25:28:040014:12440(2)	Приморский край, г. Владивосток, ул. Адмирала Горшкова, д. 53, кв. 150
201	4.1.133	4.1.134	273°53.3`	1.03	данные отсутствуют	25:28:040014:12440(2)	Приморский край, г. Владивосток, ул. Адмирала Горшкова, д. 53, кв. 150
202	4.1.134	4.1.135	278°58.4`	0.96	данные отсутствуют	25:28:040014:12440(2)	Приморский край, г. Владивосток, ул. Адмирала Горшкова, д. 53, кв. 150
203	4.1.135	4.1.136	294°1.2`	1.01	данные отсутствуют	25:28:040014:12440(2)	Приморский край, г. Владивосток, ул. Адмирала Горшкова, д. 53, кв. 150



ДОКУМЕНТ ПОДПИСАН

ЭЛЕКТРОННОЙ ПОДПИСЬЮ

Сертификат: 0091AAF5A599507BC7E6D39D2DFA052F9A
 Владелец: ФЕДЕРАЛЬНАЯ СЛУЖБА ГОСУДАРСТВЕННОЙ
 РЕГИСТРАЦИИ, КАДАСТРА И КАРТОГРАФИИ
 Действителен: с 16.09.2025 по 10.12.2026

полное наименование должности

инициалы, фамилия

Земельный участок							
вид объекта недвижимости							
Лист № 11 раздела 3.1			Всего листов раздела 3.1: 14			Всего разделов: 8	Всего листов выписки: 68
17.11.2025г. № КУВИ-001/2025-209407072							
Кадастровый номер:					25:28:040014:12437		
204	4.1.136	4.1.137	297°34.5`	1.02	данные отсутствуют	25:28:040014:12440(2)	Приморский край, г. Владивосток, ул. Адмирала Горшкова, д. 53, кв. 150
205	4.1.137	4.1.138	304°30.5`	0.97	данные отсутствуют	25:28:040014:12440(2)	Приморский край, г. Владивосток, ул. Адмирала Горшкова, д. 53, кв. 150
206	4.1.138	4.1.139	309°19.6`	1.07	данные отсутствуют	25:28:040014:12440(2)	Приморский край, г. Владивосток, ул. Адмирала Горшкова, д. 53, кв. 150
207	4.1.139	4.1.140	310°36.1`	1.01	данные отсутствуют	25:28:040014:12440(2)	Приморский край, г. Владивосток, ул. Адмирала Горшкова, д. 53, кв. 150
208	4.1.140	4.1.141	309°11.4`	2.03	данные отсутствуют	25:28:040014:12440(2)	Приморский край, г. Владивосток, ул. Адмирала Горшкова, д. 53, кв. 150
209	4.1.141	4.1.142	312°21.2`	15.32	данные отсутствуют	25:28:040014:12440(2)	Приморский край, г. Владивосток, ул. Адмирала Горшкова, д. 53, кв. 150
210	4.1.142	4.1.143	314°28.1`	3.81	данные отсутствуют	25:28:040014:12440(2)	Приморский край, г. Владивосток, ул. Адмирала Горшкова, д. 53, кв. 150
211	4.1.143	4.1.144	336°32.2`	5.7	данные отсутствуют	25:28:040014:12440(2)	Приморский край, г. Владивосток, ул. Адмирала Горшкова, д. 53, кв. 150
212	4.1.144	4.1.145	358°37.2`	0.83	данные отсутствуют	25:28:040014:12440(2)	Приморский край, г. Владивосток, ул. Адмирала Горшкова, д. 53, кв. 150
213	4.1.145	4.1.146	3°24.7`	1.51	данные отсутствуют	25:28:040014:12440(2)	Приморский край, г. Владивосток, ул. Адмирала Горшкова, д. 53, кв. 150
214	4.1.146	4.1.147	358°11.8`	12.39	данные отсутствуют	25:28:040014:12440(2)	Приморский край, г. Владивосток, ул. Адмирала Горшкова, д. 53, кв. 150
215	4.1.147	4.1.148	358°56.1`	17.75	данные отсутствуют	25:28:040014:12440(2)	Приморский край, г. Владивосток, ул. Адмирала Горшкова, д. 53, кв. 150
216	4.1.148	4.1.149	358°54.5`	4.2	данные отсутствуют	25:28:040014:12440(2)	Приморский край, г. Владивосток, ул. Адмирала Горшкова, д. 53, кв. 150
217	4.1.149	4.1.150	269°26.8`	82.79	данные отсутствуют	25:28:040014:12440(2)	Приморский край, г. Владивосток, ул. Адмирала Горшкова, д. 53, кв. 150
218	4.1.150	4.1.151	235°35.8`	33.61	данные отсутствуют	25:28:040014:12439	690105, Приморский край, г. Владивосток, ул. Адмирала Горшкова, д. 53, кв. 150
219	4.1.151	4.1.152	315°12.7`	1.92	данные отсутствуют	25:28:040014:12439	690105, Приморский край, г. Владивосток, ул. Адмирала Горшкова, д. 53, кв. 150
220	4.1.152	4.1.153	359°14.5`	10.58	данные отсутствуют	25:28:040014:12439	690105, Приморский край, г. Владивосток, ул. Адмирала Горшкова, д. 53, кв. 150



ДОКУМЕНТ ПОДПИСАН

ЭЛЕКТРОННОЙ ПОДПИСЬЮ

Сертификат: 0091AAF5A599507BC7E6D39D2DFA052F9A
 Владелец: ФЕДЕРАЛЬНАЯ СЛУЖБА ГОСУДАРСТВЕННОЙ
 РЕГИСТРАЦИИ, КАДАСТРА И КАРТОГРАФИИ
 Действителен: с 16.09.2025 по 10.12.2026

полное наименование должности

инициалы, фамилия

Земельный участок			
вид объекта недвижимости			
Лист № 12 раздела 3.1	Всего листов раздела 3.1: 14	Всего разделов: 8	Всего листов выписки: 68

17.11.2025г. № КУВИ-001/2025-209407072

Кадастровый номер: 25:28:040014:12437

1	2	3	4	5	6	7	8
221	4.1.153	4.1.154	268°58.2'	23.35	данные отсутствуют	25:28:040014:12439	690105, Приморский край, г. Владивосток, ул. Адмирала Горшкова, д. 53, кв. 150
222	4.1.154	4.1.155	268°50.5'	20.28	данные отсутствуют	25:28:040014:12439	690105, Приморский край, г. Владивосток, ул. Адмирала Горшкова, д. 53, кв. 150
223	4.1.155	4.1.156	266°18.4'	32.75	данные отсутствуют	25:28:040014:12439	690105, Приморский край, г. Владивосток, ул. Адмирала Горшкова, д. 53, кв. 150
224	4.1.156	4.1.157	191°48.1'	15.11	данные отсутствуют	25:28:040014:12439	690105, Приморский край, г. Владивосток, ул. Адмирала Горшкова, д. 53, кв. 150
225	4.1.157	4.1.158	190°49.2'	19.28	данные отсутствуют	25:28:040014:12439	690105, Приморский край, г. Владивосток, ул. Адмирала Горшкова, д. 53, кв. 150
226	4.1.158	4.1.159	190°25.2'	16.42	данные отсутствуют	25:28:040014:12439	690105, Приморский край, г. Владивосток, ул. Адмирала Горшкова, д. 53, кв. 150
227	4.1.159	4.1.160	232°48.4'	4.95	данные отсутствуют	25:28:040014:12439	690105, Приморский край, г. Владивосток, ул. Адмирала Горшкова, д. 53, кв. 150
228	4.1.160	4.1.161	1°28.3'	74.42	данные отсутствуют	25:28:000000:65290(1)	данные отсутствуют
229	4.1.161	4.1.162	88°42.0'	16.75	данные отсутствуют	25:28:040014:14195	данные отсутствуют
230	4.1.162	4.1.163	89°23.3'	10.32	данные отсутствуют	25:28:040014:12438	Приморский край, г. Владивосток, ул. Кирова, д. 52, кв. 21
231	4.1.163	4.1.164	89°6.7'	12.89	данные отсутствуют	25:28:040014:12438	Приморский край, г. Владивосток, ул. Кирова, д. 52, кв. 21
232	4.1.164	4.1.165	175°50.6'	2.9	данные отсутствуют	25:28:040014:12438	Приморский край, г. Владивосток, ул. Кирова, д. 52, кв. 21
233	4.1.165	4.1.166	76°49.6'	0.48	данные отсутствуют	25:28:040014:12438	Приморский край, г. Владивосток, ул. Кирова, д. 52, кв. 21
234	4.1.166	4.1.167	85°20.5'	2.71	данные отсутствуют	25:28:040014:12438	Приморский край, г. Владивосток, ул. Кирова, д. 52, кв. 21
235	4.1.167	4.1.168	86°47.9'	3.04	данные отсутствуют	25:28:040014:12438	Приморский край, г. Владивосток, ул. Кирова, д. 52, кв. 21
236	4.1.168	4.1.169	89°7.4'	10.46	данные отсутствуют	25:28:040014:12438	Приморский край, г. Владивосток, ул. Кирова, д. 52, кв. 21
237	4.1.169	4.1.170	88°36.3'	13.96	данные отсутствуют	25:28:040014:12438	Приморский край, г. Владивосток, ул. Кирова, д. 52, кв. 21



ДОКУМЕНТ ПОДПИСАН

ЭЛЕКТРОННОЙ ПОДПИСЬЮ

Сертификат: 0091AAF5A599507BC7E6D39D2DFA052F9A
 Владелец: ФЕДЕРАЛЬНАЯ СЛУЖБА ГОСУДАРСТВЕННОЙ
 РЕГИСТРАЦИИ, КАДАСТРА И КАРТОГРАФИИ
 Действителен: с 16.09.2025 по 10.12.2026

полное наименование должности

инициалы, фамилия

Земельный участок			
вид объекта недвижимости			

Лист № 13 раздела 3.1	Всего листов раздела 3.1: 14	Всего разделов: 8	Всего листов выписки: 68
-----------------------	------------------------------	-------------------	--------------------------

17.11.2025г. № КУВИ-001/2025-209407072

Кадастровый номер: 25:28:040014:12437

1	2	3	4	5	6	7	8
238	4.1.170	4.1.171	88°57.3`	15.9	данные отсутствуют	25:28:040014:12438	Приморский край, г. Владивосток, ул. Кирова, д. 52, кв. 21
239	4.1.171	4.1.172	0°32.7`	14.73	данные отсутствуют	25:28:040014:12438	Приморский край, г. Владивосток, ул. Кирова, д. 52, кв. 21
240	4.1.172	4.1.173	89°35.8`	19.84	данные отсутствуют	25:28:040014:12438	Приморский край, г. Владивосток, ул. Кирова, д. 52, кв. 21
241	4.1.173	4.1.174	100°39.3`	10.98	данные отсутствуют	25:28:040014:12438	Приморский край, г. Владивосток, ул. Кирова, д. 52, кв. 21
242	4.1.174	4.1.175	107°30.1`	2.33	данные отсутствуют	25:28:040014:12438	Приморский край, г. Владивосток, ул. Кирова, д. 52, кв. 21
243	4.1.175	4.1.176	97°7.5`	0.81	данные отсутствуют	25:28:040014:12438	Приморский край, г. Владивосток, ул. Кирова, д. 52, кв. 21
244	4.1.176	4.1.177	95°0.8`	2.29	данные отсутствуют	25:28:040014:12438	Приморский край, г. Владивосток, ул. Кирова, д. 52, кв. 21
245	4.1.177	4.1.178	93°40.4`	1.09	данные отсутствуют	25:28:040014:12438	Приморский край, г. Владивосток, ул. Кирова, д. 52, кв. 21
246	4.1.178	4.1.179	88°55.6`	9.61	данные отсутствуют	25:28:040014:12438	Приморский край, г. Владивосток, ул. Кирова, д. 52, кв. 21
247	4.1.179	4.1.180	88°40.9`	8.69	данные отсутствуют	25:28:040014:12438	Приморский край, г. Владивосток, ул. Кирова, д. 52, кв. 21
248	4.1.180	4.1.181	88°15.4`	6.24	данные отсутствуют	25:28:040014:12438	Приморский край, г. Владивосток, ул. Кирова, д. 52, кв. 21
249	4.1.181	4.1.182	89°28.4`	10.89	данные отсутствуют	25:28:040014:14195	данные отсутствуют
250	4.1.182	4.1.183	89°30.1`	14.95	данные отсутствуют	25:28:040014:14195	данные отсутствуют
251	4.1.183	4.1.184	82°12.0`	2.95	данные отсутствуют	25:28:040014:14195	данные отсутствуют
252	4.1.184	4.1.185	62°1.3`	1.45	данные отсутствуют	25:28:040014:14195	данные отсутствуют
253	4.1.185	4.1.186	48°39.1`	3	данные отсутствуют	25:28:040014:14195	данные отсутствуют
254	4.1.186	4.1.187	35°38.8`	4.31	данные отсутствуют	25:28:040014:14195	данные отсутствуют
255	4.1.187	4.1.188	15°57.5`	5.86	данные отсутствуют	25:28:040014:14195	данные отсутствуют
256	4.1.188	4.1.189	359°9.8`	13.02	данные отсутствуют	25:28:040014:14195	данные отсутствуют
257	4.1.189	4.1.190	89°25.0`	18.68	данные отсутствуют	25:28:040014:14195	данные отсутствуют



ДОКУМЕНТ ПОДПИСАН


ЭЛЕКТРОННОЙ ПОДПИСЬЮ

Сертификат: 0091AA5A599507BC7E6D39D2DFA052F9A
 Владелец: ФЕДЕРАЛЬНАЯ СЛУЖБА ГОСУДАРСТВЕННОЙ
 РЕГИСТРАЦИИ, КАДАСТРА И КАРТОГРАФИИ
 Действителен: с 16.09.2025 по 10.12.2026

полное наименование должности

инициалы, фамилия


Земельный участок							
вид объекта недвижимости							
Лист № 14 раздела 3.1		Всего листов раздела 3.1: 14			Всего разделов: 8		Всего листов выписки: 68
17.11.2025г. № КУВИ-001/2025-209407072							
Кадастровый номер:				25:28:040014:12437			
1	2	3	4	5	6	7	8
258	4.1.190	4.1.191	0°0.0`	6.42	данные отсутствуют	25:28:040014:14195	данные отсутствуют
259	4.1.191	4.1.192	89°8.7`	4.02	данные отсутствуют	25:28:040014:14195	данные отсутствуют
260	4.1.192	4.1.1	88°25.3`	11.97	данные отсутствуют	25:28:040014:14195	данные отсутствуют
261	5.1.1	5.1.2	89°41.3`	20.29	данные отсутствуют	25:28:040014:12443	690105, край. Приморский, г. Владивосток, ул. Адмирала Горшкова, д. 71, кв. 31
262	5.1.2	5.1.3	180°0.0`	15.45	данные отсутствуют	25:28:040014:12443	690105, край. Приморский, г. Владивосток, ул. Адмирала Горшкова, д. 71, кв. 31
263	5.1.3	5.1.4	269°39.7`	20.29	данные отсутствуют	25:28:040014:12443	690105, край. Приморский, г. Владивосток, ул. Адмирала Горшкова, д. 71, кв. 31
264	5.1.4	5.1.1	0°0.0`	15.46	данные отсутствуют	25:28:040014:12443	690105, край. Приморский, г. Владивосток, ул. Адмирала Горшкова, д. 71, кв. 31

	 <div> <div>ДОКУМЕНТ ПОДПИСАН</div> <div>ЭЛЕКТРОННОЙ ПОДПИСЬЮ</div> <div>Сертификат: 0091AAF5A599507BC7E6D39D2DFA052F9A</div> <div>Владелец: ФЕДЕРАЛЬНАЯ СЛУЖБА ГОСУДАРСТВЕННОЙ РЕГИСТРАЦИИ, КАДАСТРА И КАРТОГРАФИИ</div> <div>Действителен: с 16.09.2025 по 10.12.2026</div> </div>	
полное наименование должности		инициалы, фамилия

Выписка из Единого государственного реестра недвижимости об объекте недвижимости
Описание местоположения земельного участка

Земельный участок			
вид объекта недвижимости			
Лист № 1 раздела 3.2	Всего листов раздела 3.2: 10	Всего разделов: 8	Всего листов выписки: 68
17.11.2025г. № КУВИ-001/2025-209407072			
Кадастровый номер:		25:28:040014:12437	

Сведения о характерных точках границы земельного участка				
Система координат МСК-25, зона 1				
Номер точки	Координаты, м		Описание закрепления на местности	Средняя квадратичная погрешность определения координат характерных точек границ земельного участка, м
	X	Y		
1	2	3	4	5
1	365694.55	1401045.42	-	0.1
2	365694.66	1401065.71	-	0.1
3	365679.21	1401065.71	-	0.1
4	365679.09	1401045.42	-	0.1
1	365694.55	1401045.42	-	0.1
1	365687.23	1400663.05	-	0.1
2	365685.91	1400690.52	-	0.1
3	365686.64	1400761.72	-	0.1
4	365687.23	1400819.54	-	0.1
5	365688.93	1400984.71	-	0.1
6	365676.93	1400999.4	-	0.1
7	365675.34	1400999.43	-	0.1
8	365674.21	1400998.35	-	0.1
9	365630.26	1400998.86	-	0.1
10	365597.74	1400990.07	-	0.1
11	365624.85	1401087.11	-	0.1
12	365634.73	1401115	-	0.05
13	365609.89	1401048.95	-	0.05
14	365588.24	1400987.36	-	0.1
15	365588.81	1400987.27	-	0.1
16	365593.78	1400985.81	-	0.1
17	365601.41	1400983.31	-	0.1

полное наименование должности	<div><div>ДОКУМЕНТ ПОДПИСАН ЭЛЕКТРОННОЙ ПОДПИСЬЮ</div><div>Сертификат: 0091AAF5A599507BC7E6D39D2DFA052F9A Владелец: ФЕДЕРАЛЬНАЯ СЛУЖБА ГОСУДАРСТВЕННОЙ РЕГИСТРАЦИИ, КАДАСТРА И КАРТОГРАФИИ Действителен: с 16.09.2025 по 10.12.2026</div></div>	инициалы, фамилия

Земельный участок			
вид объекта недвижимости			

Лист № 2 раздела 3.2	Всего листов раздела 3.2: 10	Всего разделов: 8	Всего листов выписки: 68
----------------------	------------------------------	-------------------	--------------------------

17.11.2025г. № КУВИ-001/2025-209407072

Кадастровый номер: 25:28:040014:12437

1	2	3	4	5
18	365613.72	1400979.13	-	0.1
19	365617.43	1400977.64	-	0.1
20	365618.76	1400976.91	-	0.1
21	365631.44	1400977.27	-	0.1
22	365646.49	1400977.16	-	0.1
23	365667.4	1400976.95	-	0.1
24	365671.97	1400976.72	-	0.1
25	365673.3	1400976.48	-	0.1
26	365671.26	1400852.55	-	0.1
27	365663.22	1400852.5	-	0.1
28	365652.66	1400852.52	-	0.1
29	365648.76	1400859.99	-	0.1
30	365640.79	1400860.13	-	0.1
31	365606.81	1400860.67	-	0.1
32	365586.18	1400861.4	-	0.1
33	365584.97	1400838.48	-	0.1
34	365569.73	1400838.73	-	0.1
35	365560.64	1400842.69	-	0.1
36	365554.89	1400845.2	-	0.1
37	365551.05	1400830.7	-	0.1
38	365549.19	1400814.98	-	0.1
39	365548.36	1400812.85	-	0.1
40	365546.35	1400810.67	-	0.1
41	365542.62	1400809.17	-	0.1
42	365538.46	1400809.16	-	0.1
43	365536.79	1400801.54	-	0.05
44	365536.79	1400800.53	-	0.1
45	365543.6	1400800.32	-	0.1
46	365546.24	1400799.37	-	0.1



ДОКУМЕНТ ПОДПИСАН

ЭЛЕКТРОННОЙ ПОДПИСЬЮ

Сертификат: 0091AAF5A599507BC7E6D39D2DFA052F9A
 Владелец: ФЕДЕРАЛЬНАЯ СЛУЖБА ГОСУДАРСТВЕННОЙ
 РЕГИСТРАЦИИ, КАДАСТРА И КАРТОГРАФИИ
 Действителен: с 16.09.2025 по 10.12.2026

полное наименование должности

инициалы, фамилия

Земельный участок			
вид объекта недвижимости			

Лист № 3 раздела 3.2	Всего листов раздела 3.2: 10	Всего разделов: 8	Всего листов выписки: 68
----------------------	------------------------------	-------------------	--------------------------

17.11.2025г. № КУВИ-001/2025-209407072

Кадастровый номер: 25:28:040014:12437

1	2	3	4	5
47	365547.94	1400797.56	-	0.1
48	365548.89	1400794.98	-	0.1
49	365550.41	1400794.96	-	0.1
50	365561.41	1400799.9	-	0.1
51	365561.61	1400813.8	-	0.1
52	365561.78	1400821.63	-	0.1
53	365561.9	1400822.25	-	0.1
54	365562.28	1400822.94	-	0.1
55	365564.98	1400826.43	-	0.1
56	365571.15	1400829.82	-	0.1
57	365572.78	1400830.87	-	0.1
58	365573.94	1400831.4	-	0.1
59	365574.75	1400831.51	-	0.1
60	365575.45	1400831.5	-	0.1
61	365582.38	1400831.46	-	0.1
62	365587.44	1400831.3	-	0.1
63	365588.62	1400831.23	-	0.1
64	365589.42	1400831.02	-	0.1
65	365590.62	1400830.67	-	0.1
66	365591.31	1400830.36	-	0.1
67	365592.36	1400829.76	-	0.1
68	365593.01	1400829.27	-	0.1
69	365593.79	1400828.5	-	0.1
70	365594.41	1400827.8	-	0.1
71	365601.47	1400822.75	-	0.1
72	365602.33	1400822.14	-	0.1
73	365603.83	1400823.41	-	0.1
74	365605.58	1400824.35	-	0.1
75	365607.44	1400824.93	-	0.1

полное наименование должности	инициалы, фамилия
-------------------------------	-------------------



ДОКУМЕНТ ПОДПИСАН

ЭЛЕКТРОННОЙ ПОДПИСЬЮ

Сертификат: 0091AAF5A599507BC7E6D39D2DFA052F9A
 Владелец: ФЕДЕРАЛЬНАЯ СЛУЖБА ГОСУДАРСТВЕННОЙ
 РЕГИСТРАЦИИ, КАДАСТРА И КАРТОГРАФИИ
 Действителен: с 16.09.2025 по 10.12.2026

Земельный участок			
вид объекта недвижимости			

Лист № 4 раздела 3.2	Всего листов раздела 3.2: 10	Всего разделов: 8	Всего листов выписки: 68
----------------------	------------------------------	-------------------	--------------------------

17.11.2025г. № КУВИ-001/2025-209407072

Кадастровый номер: 25:28:040014:12437

1	2	3	4	5
76	365610.42	1400824.77	-	0.1
77	365610.65	1400830.88	-	0.1
78	365647.72	1400825.39	-	0.1
79	365671.23	1400825.77	-	0.1
80	365671.06	1400808.53	-	0.1
81	365671	1400804.38	-	0.1
82	365670.79	1400792.5	-	0.1
83	365670.74	1400788.36	-	0.1
84	365670.4	1400763.47	-	0.1
85	365670.34	1400759.33	-	0.1
86	365670.16	1400747.46	-	0.1
87	365670.1	1400743.31	-	0.1
88	365669.95	1400731.46	-	0.1
89	365669.89	1400727.31	-	0.1
90	365669.5	1400706.65	-	0.1
91	365669.44	1400702.46	-	0.1
92	365669.28	1400690.61	-	0.1
93	365669.22	1400686.42	-	0.1
94	365669.02	1400674.56	-	0.1
95	365668.96	1400670.37	-	0.1
96	365668.83	1400658.54	-	0.1
97	365668.77	1400654.35	-	0.1
98	365668.56	1400641.25	-	0.1
99	365654.08	1400640.59	-	0.1
100	365647.17	1400640.34	-	0.1
101	365646.4	1400640.34	-	0.1
102	365639.81	1400639.9	-	0.1
103	365639.61	1400645.67	-	0.1
104	365607.78	1400645.79	-	0.1



ДОКУМЕНТ ПОДПИСАН

ЭЛЕКТРОННОЙ ПОДПИСЬЮ

Сертификат: 0091AAF5A599507BC7E6D39D2DFA052F9A
 Владелец: ФЕДЕРАЛЬНАЯ СЛУЖБА ГОСУДАРСТВЕННОЙ
 РЕГИСТРАЦИИ, КАДАСТРА И КАРТОГРАФИИ
 Действителен: с 16.09.2025 по 10.12.2026

полное наименование должности

инициалы, фамилия


Земельный участок			
вид объекта недвижимости			

Лист № 5 раздела 3.2	Всего листов раздела 3.2: 10	Всего разделов: 8	Всего листов выписки: 68
----------------------	------------------------------	-------------------	--------------------------

17.11.2025г. № КУВИ-001/2025-209407072

Кадастровый номер: 25:28:040014:12437

1	2	3	4	5
105	365598.32	1400645.99	-	0.1
106	365596.59	1400645.86	-	0.1
107	365591.49	1400648.18	-	0.1
108	365590.66	1400648.74	-	0.1
109	365589.02	1400651.07	-	0.1
110	365578.44	1400662.45	-	0.1
111	365577.74	1400663.15	-	0.1
112	365577.06	1400663.94	-	0.1
113	365576.46	1400664.73	-	0.1
114	365575.85	1400665.56	-	0.1
115	365575.39	1400666.45	-	0.1
116	365574.96	1400667.38	-	0.1
117	365574.85	1400668.41	-	0.1
118	365574.91	1400669.4	-	0.1
119	365574.91	1400670.35	-	0.1
120	365575.22	1400699.4	-	0.1
121	365584.78	1400695.2	-	0.1
122	365588.93	1400692	-	0.1
123	365597.71	1400691.83	-	0.1
124	365599.17	1400691.83	-	0.1
125	365608.34	1400691.39	-	0.1
126	365608.88	1400711.3	-	0.1
127	365583.25	1400711.82	-	0.1
128	365575.52	1400704.38	-	0.1
129	365572.48	1400701.46	-	0.1
130	365573.73	1400700.06	-	0.1
131	365573.39	1400671.9	-	0.1
132	365573.4	1400670.38	-	0.1
133	365573.46	1400668.6	-	0.1

полное наименование должности	 ДОКУМЕНТ ПОДПИСАН ЭЛЕКТРОННОЙ ПОДПИСЬЮ Сертификат: 0091AAF5A599507BC7E6D39D2DFA052F9A Владелец: ФЕДЕРАЛЬНАЯ СЛУЖБА ГОСУДАРСТВЕННОЙ РЕГИСТРАЦИИ, КАДАСТРА И КАРТОГРАФИИ Действителен: с 16.09.2025 по 10.12.2026	инициалы, фамилия
-------------------------------	---	-------------------

Земельный участок			
вид объекта недвижимости			

Лист № 6 раздела 3.2	Всего листов раздела 3.2: 10	Всего разделов: 8	Всего листов выписки: 68
----------------------	------------------------------	-------------------	--------------------------

17.11.2025г. № КУВИ-001/2025-209407072

Кадастровый номер: 25:28:040014:12437

1	2	3	4	5
134	365573.53	1400667.57	-	0.1
135	365573.68	1400666.62	-	0.1
136	365574.09	1400665.7	-	0.1
137	365574.56	1400664.8	-	0.1
138	365575.11	1400664	-	0.1
139	365575.79	1400663.17	-	0.1
140	365576.45	1400662.4	-	0.1
141	365577.73	1400660.83	-	0.1
142	365588.05	1400649.51	-	0.1
143	365590.72	1400646.79	-	0.1
144	365595.95	1400644.52	-	0.1
145	365596.78	1400644.5	-	0.1
146	365598.29	1400644.59	-	0.1
147	365610.67	1400644.2	-	0.1
148	365628.42	1400643.87	-	0.1
149	365632.62	1400643.79	-	0.1
150	365631.82	1400561	-	0.1
151	365612.83	1400533.27	-	0.1
152	365614.19	1400531.92	-	0.1
153	365624.77	1400531.78	-	0.1
154	365624.35	1400508.43	-	0.1
155	365623.94	1400488.15	-	0.1
156	365621.83	1400455.47	-	0.1
157	365607.04	1400452.38	-	0.1
158	365588.1	1400448.76	-	0.1
159	365571.95	1400445.79	-	0.1
160	365568.96	1400441.85	-	0.1
161	365643.36	1400443.76	-	0.1
162	365643.74	1400460.51	-	0.1



ДОКУМЕНТ ПОДПИСАН

ЭЛЕКТРОННОЙ ПОДПИСЬЮ

Сертификат: 0091AAF5A599507BC7E6D39D2DFA052F9A
 Владелец: ФЕДЕРАЛЬНАЯ СЛУЖБА ГОСУДАРСТВЕННОЙ
 РЕГИСТРАЦИИ, КАДАСТРА И КАРТОГРАФИИ
 Действителен: с 16.09.2025 по 10.12.2026

полное наименование должности

инициалы, фамилия

Земельный участок			
вид объекта недвижимости			

Лист № 7 раздела 3.2	Всего листов раздела 3.2: 10	Всего разделов: 8	Всего листов выписки: 68
----------------------	------------------------------	-------------------	--------------------------

17.11.2025г. № КУВИ-001/2025-209407072

Кадастровый номер: 25:28:040014:12437

1	2	3	4	5
163	365643.85	1400470.83	-	0.1
164	365644.05	1400483.72	-	0.1
165	365641.16	1400483.93	-	0.1
166	365641.27	1400484.4	-	0.1
167	365641.49	1400487.1	-	0.1
168	365641.66	1400490.14	-	0.1
169	365641.82	1400500.6	-	0.1
170	365642.16	1400514.56	-	0.1
171	365642.45	1400530.46	-	0.1
172	365657.18	1400530.6	-	0.1
173	365657.32	1400550.44	-	0.1
174	365655.29	1400561.23	-	0.1
175	365654.59	1400563.45	-	0.1
176	365654.49	1400564.25	-	0.1
177	365654.29	1400566.53	-	0.1
178	365654.22	1400567.62	-	0.1
179	365654.4	1400577.23	-	0.1
180	365654.6	1400585.92	-	0.1
181	365654.79	1400592.16	-	0.1
182	365654.89	1400603.05	-	0.1
183	365655.02	1400618	-	0.1
184	365655.42	1400620.92	-	0.1
185	365656.1	1400622.2	-	0.1
186	365658.08	1400624.45	-	0.1
187	365661.58	1400626.96	-	0.1
188	365667.21	1400628.57	-	0.1
189	365680.23	1400628.38	-	0.1
190	365680.42	1400647.06	-	0.1
191	365686.84	1400647.06	-	0.1

полное наименование должности		инициалы, фамилия	
-------------------------------	--	-------------------	--



ДОКУМЕНТ ПОДПИСАН

ЭЛЕКТРОННОЙ ПОДПИСЬЮ

Сертификат: 0091AAF5A599507BC7E6D39D2DFA052F9A
 Владелец: ФЕДЕРАЛЬНАЯ СЛУЖБА ГОСУДАРСТВЕННОЙ
 РЕГИСТРАЦИИ, КАДАСТРА И КАРТОГРАФИИ
 Действителен: с 16.09.2025 по 10.12.2026

Земельный участок			
вид объекта недвижимости			

Лист № 8 раздела 3.2	Всего листов раздела 3.2: 10	Всего разделов: 8	Всего листов выписки: 68
----------------------	------------------------------	-------------------	--------------------------

17.11.2025г. № КУВИ-001/2025-209407072

Кадастровый номер: 25:28:040014:12437

1	2	3	4	5
192	365686.9	1400651.08	-	0.1
1	365687.23	1400663.05	-	0.1
1	365724.43	1400524.52	-	0.1
2	365717.75	1400537.58	-	0.1
3	365716.82	1400542.54	-	0.1
4	365715.64	1400583.04	-	0.1
5	365714.98	1400586.68	-	0.1
6	365713.46	1400591.66	-	0.1
7	365712.8	1400591.67	-	0.1
8	365712.43	1400563.31	-	0.1
9	365712.2	1400557.3	-	0.1
10	365711.98	1400550.84	-	0.1
11	365711.74	1400538.87	-	0.1
12	365713.9	1400536.23	-	0.1
13	365715.76	1400533.95	-	0.1
14	365717.68	1400531.5	-	0.1
15	365719.86	1400528.74	-	0.1
16	365721.74	1400526.41	-	0.1
17	365723.42	1400524.19	-	0.1
18	365723.1	1400510.97	-	0.1
19	365722.66	1400492.06	-	0.1
20	365722.52	1400484.91	-	0.1
21	365719.7	1400484.92	-	0.1
22	365716.62	1400485.01	-	0.1
23	365713.46	1400485.02	-	0.1
24	365710.45	1400485.01	-	0.1
25	365707.19	1400485.05	-	0.1
26	365704.3	1400485.11	-	0.1
27	365701.38	1400485.35	-	0.1



ДОКУМЕНТ ПОДПИСАН

ЭЛЕКТРОННОЙ ПОДПИСЬЮ

Сертификат: 0091AAF5A599507BC7E6D39D2DFA052F9A
 Владелец: ФЕДЕРАЛЬНАЯ СЛУЖБА ГОСУДАРСТВЕННОЙ
 РЕГИСТРАЦИИ, КАДАСТРА И КАРТОГРАФИИ
 Действителен: с 16.09.2025 по 10.12.2026

полное наименование должности

инициалы, фамилия

Земельный участок			
вид объекта недвижимости			

Лист № 9 раздела 3.2	Всего листов раздела 3.2: 10	Всего разделов: 8	Всего листов выписки: 68
----------------------	------------------------------	-------------------	--------------------------

17.11.2025г. № КУВИ-001/2025-209407072

Кадастровый номер: 25:28:040014:12437

1	2	3	4	5
28	365700.34	1400485.37	-	0.1
29	365700.33	1400483.96	-	0.1
30	365693.74	1400484.05	-	0.1
31	365693.59	1400480.61	-	0.1
32	365723.5	1400483.91	-	0.1
1	365724.43	1400524.52	-	0.1
1	365544.22	1400518.09	-	0.1
2	365540.5	1400558.19	-	0.1
3	365543.5	1400559.86	-	0.1
4	365543.03	1400560.95	-	0.1
5	365542.3	1400569.61	-	0.1
6	365552.26	1400582.17	-	0.1
7	365550.12	1400583.34	-	0.1
8	365548.93	1400584.41	-	0.1
9	365547.36	1400586.26	-	0.1
10	365545.73	1400588.57	-	0.1
11	365544.75	1400590.14	-	0.1
12	365541.66	1400596.93	-	0.1
13	365539.64	1400601.2	-	0.1
14	365538.46	1400609.17	-	0.1
15	365536.36	1400616.74	-	0.1
16	365535.94	1400440.99	-	0.1
17	365543.16	1400441.18	-	0.1
18	365543.79	1400483.76	-	0.1
19	365544.13	1400506.21	-	0.1
1	365544.22	1400518.09	-	0.1
1	365753.91	1401135.36	-	0.1
2	365761.31	1401153.74	-	0.1
3	365748.52	1401151.19	-	0.1



ДОКУМЕНТ ПОДПИСАН

ЭЛЕКТРОННОЙ ПОДПИСЬЮ


Сертификат: 0091AAF5A599507BC7E6D39D2DFA052F9A
 Владелец: ФЕДЕРАЛЬНАЯ СЛУЖБА ГОСУДАРСТВЕННОЙ
 РЕГИСТРАЦИИ, КАДАСТРА И КАРТОГРАФИИ
 Действителен: с 16.09.2025 по 10.12.2026

полное наименование должности

инициалы, фамилия

Земельный участок			
вид объекта недвижимости			
Лист № 10 раздела 3.2	Всего листов раздела 3.2: 10	Всего разделов: 8	Всего листов выписки: 68
17.11.2025г. № КУВИ-001/2025-209407072			
Кадастровый номер:		25:28:040014:12437	

1	2	3	4	5
4	365740.04	1401152.02	-	0.1
5	365733.92	1401153.43	-	0.1
6	365708.4	1401162.27	-	0.1
7	365704.06	1401162.83	-	0.1
8	365702	1401162.95	-	0.1
9	365692.83	1401161.15	-	0.1
10	365668.84	1401149.88	-	0.1
11	365665.18	1401148.98	-	0.1
12	365660.78	1401149.56	-	0.1
13	365650.42	1401153.11	-	0.1
14	365646.07	1401142.55	-	0.1
15	365667.73	1401136.18	-	0.1
1	365753.91	1401135.36	-	0.1

полное наименование должности	 ДОКУМЕНТ ПОДПИСАН ЭЛЕКТРОННОЙ ПОДПИСЬЮ Сертификат: 0091AAF5A599507BC7E6D39D2DFA052F9A Владелец: ФЕДЕРАЛЬНАЯ СЛУЖБА ГОСУДАРСТВЕННОЙ РЕГИСТРАЦИИ, КАДАСТРА И КАРТОГРАФИИ Действителен: с 16.09.2025 по 10.12.2026	инициалы, фамилия


Выписка из Единого государственного реестра недвижимости об объекте недвижимости
Сведения о частях земельного участка

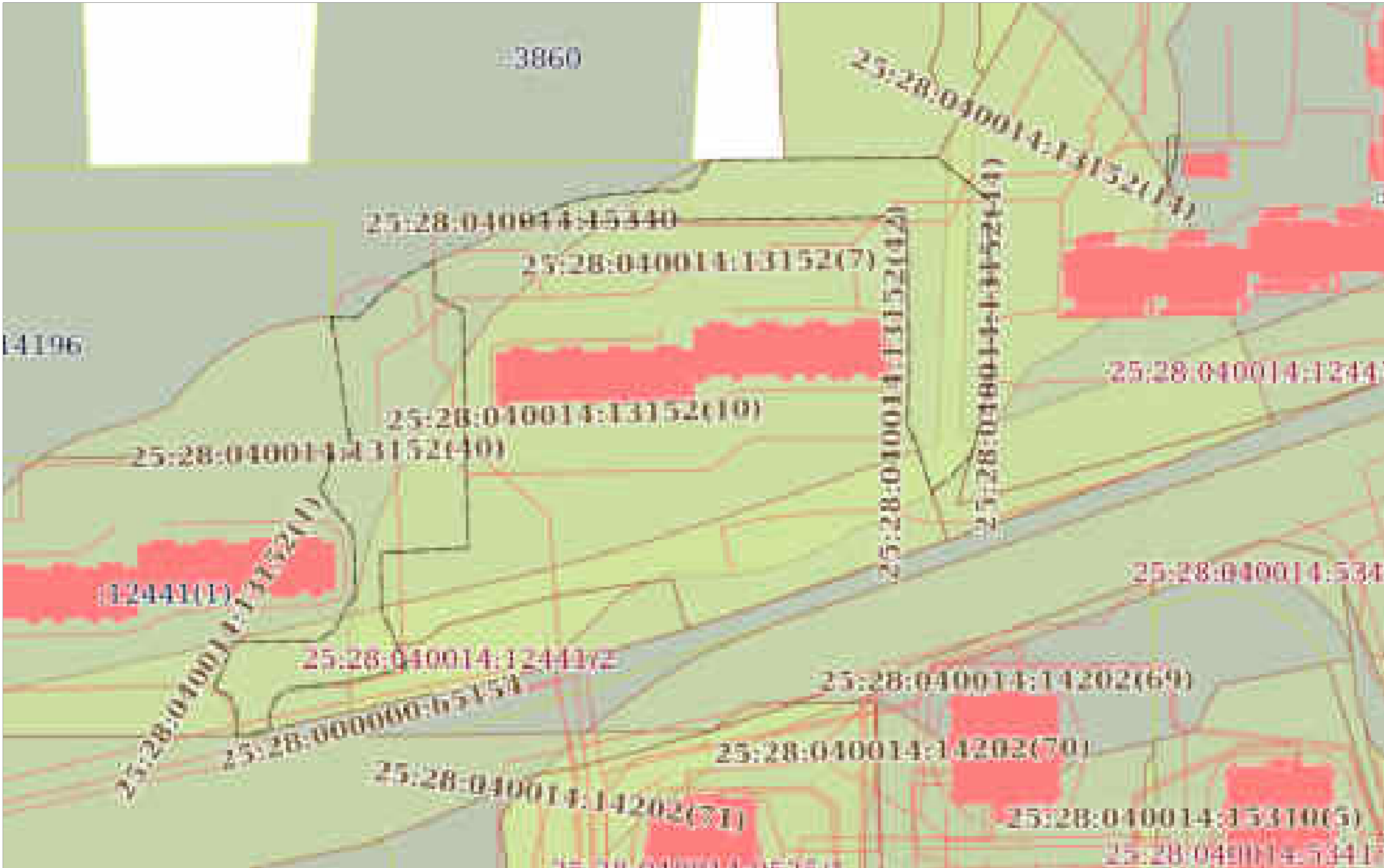
Земельный участок			
вид объекта недвижимости			
Лист № 1 раздела 4	Всего листов раздела 4: 11	Всего разделов: 8	Всего листов выписки: 68
17.11.2025г. № КУВИ-001/2025-209407072			
Кадастровый номер:		25:28:040014:12437	

План (чертеж, схема) части земельного участка	Учетный номер части: 25:28:040014:12437/1
---	---



Масштаб 1:900	Условные обозначения:		
---------------	-----------------------	--	--

полное наименование должности	 ДОКУМЕНТ ПОДПИСАН ЭЛЕКТРОННОЙ ПОДПИСЬЮ Сертификат: 0091AAF5A599507BC7E6D39D2DFA052F9A Владелец: ФЕДЕРАЛЬНАЯ СЛУЖБА ГОСУДАРСТВЕННОЙ РЕГИСТРАЦИИ, КАДАСТРА И КАРТОГРАФИИ Действителен: с 16.09.2025 по 10.12.2026	инициалы, фамилия

Земельный участок			
вид объекта недвижимости			
Лист № 3 раздела 4	Всего листов раздела 4: 11	Всего разделов: 8	Всего листов выписки: 68
17.11.2025г. № КУВИ-001/2025-209407072			
Кадастровый номер:		25:28:040014:12437	
План (чертеж, схема) части земельного участка		Учетный номер части: 25:28:040014:12437/3	
			
Масштаб 1:2000	Условные обозначения:		



ДОКУМЕНТ ПОДПИСАН

ЭЛЕКТРОННОЙ ПОДПИСЬЮ

Сертификат: 0091AAF5A599507BC7E6D39D2DFA052F9A

Владелец: ФЕДЕРАЛЬНАЯ СЛУЖБА ГОСУДАРСТВЕННОЙ

РЕГИСТРАЦИИ, КАДАСТРА И КАРТОГРАФИИ

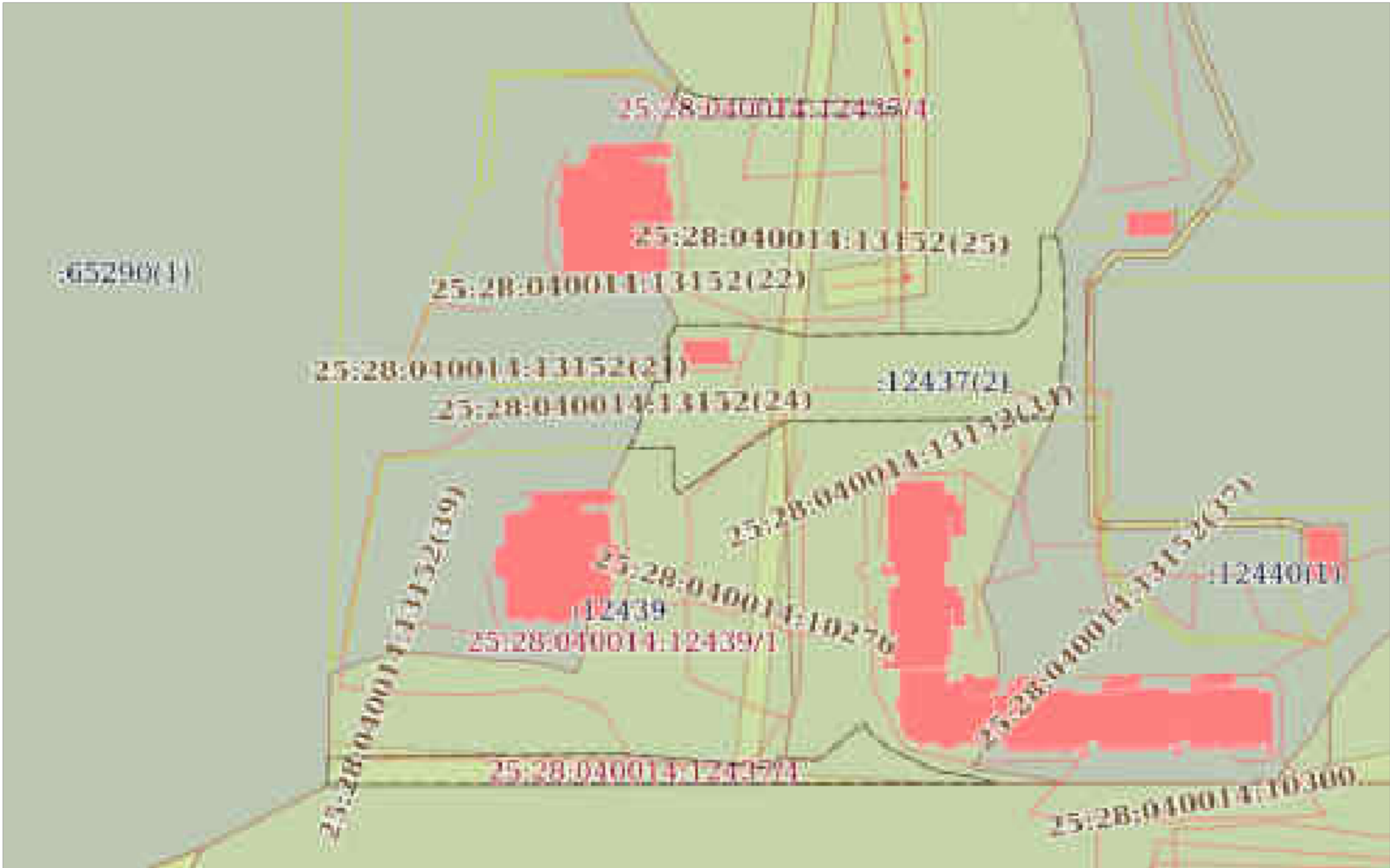
Действителен: с 16.09.2025 по 10.12.2026

полное наименование должности

инициалы, фамилия

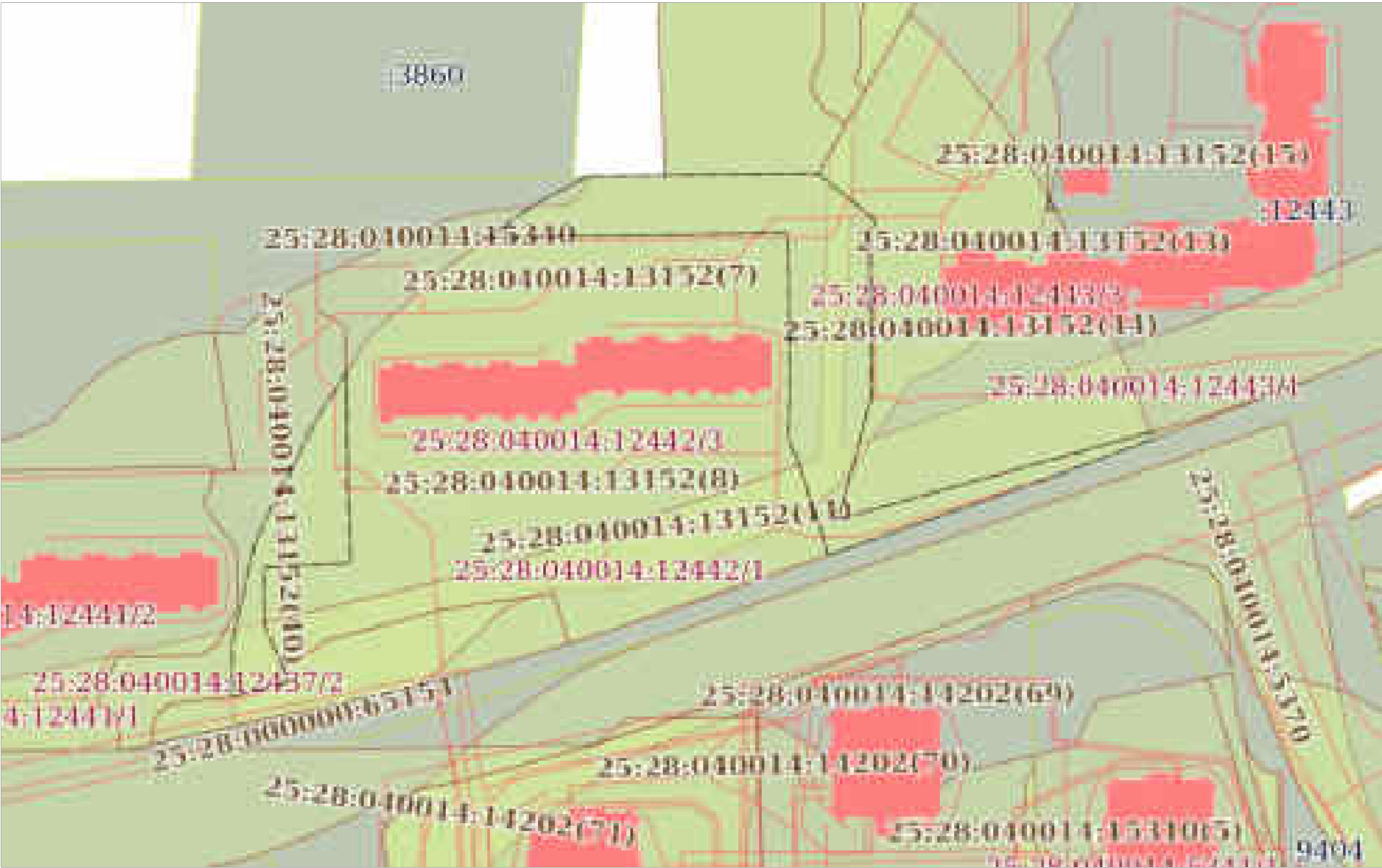
Земельный участок			
вид объекта недвижимости			
Лист № 4 раздела 4	Всего листов раздела 4: 11	Всего разделов: 8	Всего листов выписки: 68
17.11.2025г. № КУВИ-001/2025-209407072			
Кадастровый номер:		25:28:040014:12437	


План (чертеж, схема) части земельного участка	Учетный номер части: 25:28:040014:12437/4
---	---



Масштаб 1:2000	Условные обозначения:		
----------------	-----------------------	--	--

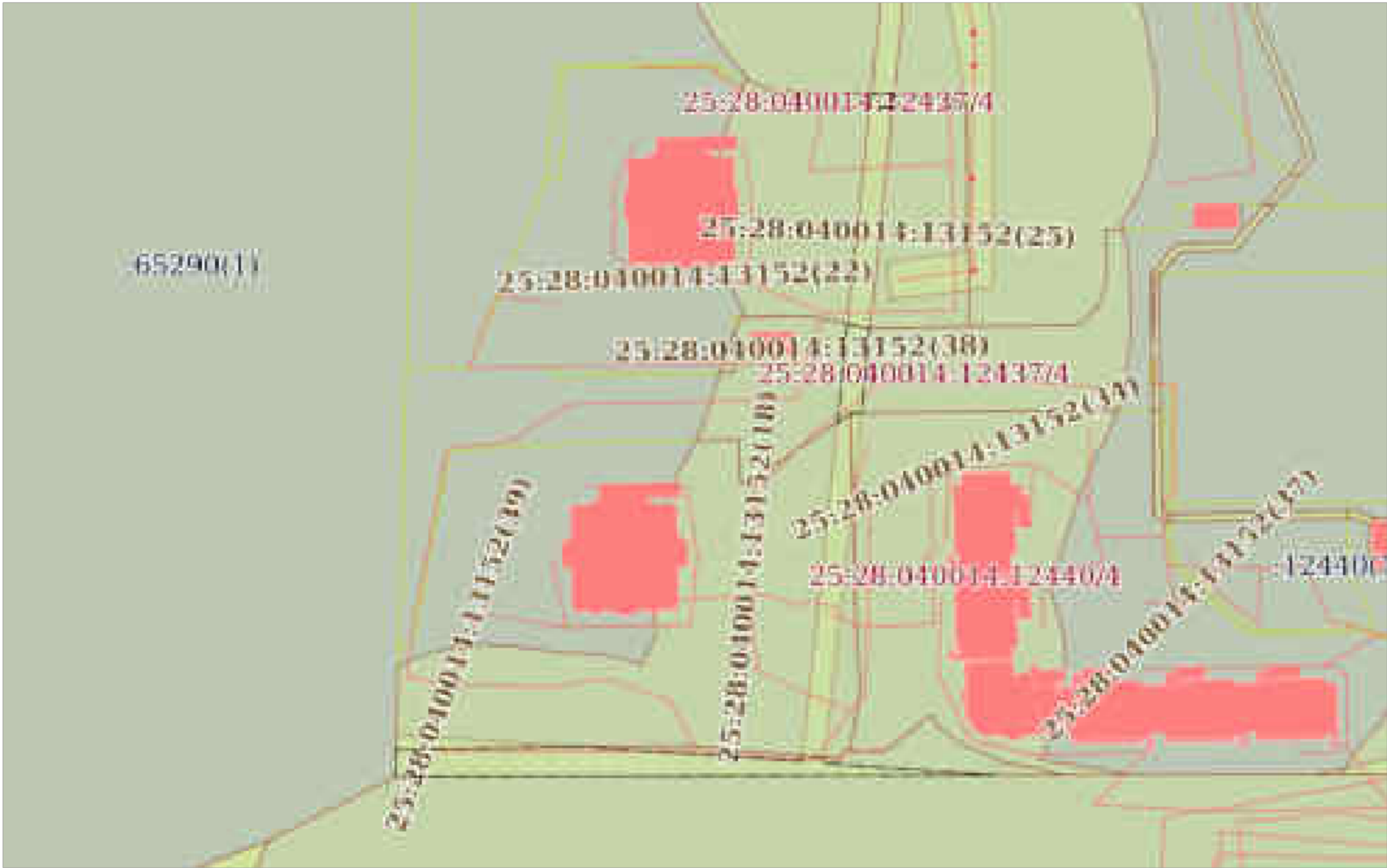
полное наименование должности	ДОКУМЕНТ ПОДПИСАН ЭЛЕКТРОННОЙ ПОДПИСЬЮ Сертификат: 0091AAF5A599507BC7E6D39D2DFA052F9A Владелец: ФЕДЕРАЛЬНАЯ СЛУЖБА ГОСУДАРСТВЕННОЙ РЕГИСТРАЦИИ, КАДАСТРА И КАРТОГРАФИИ Действителен: с 16.09.2025 по 10.12.2026	инициалы, фамилия
-------------------------------	--	-------------------

Земельный участок			
вид объекта недвижимости			
Лист № 5 раздела 4	Всего листов раздела 4: 11	Всего разделов: 8	Всего листов выписки: 68
17.11.2025г. № КУВИ-001/2025-209407072			
Кадастровый номер:		25:28:040014:12437	
План (чертеж, схема) части земельного участка		Учетный номер части: 25:28:040014:12437/5	
			
Масштаб 1:2000	Условные обозначения:		


полное наименование должности	 ДОКУМЕНТ ПОДПИСАН ЭЛЕКТРОННОЙ ПОДПИСЬЮ Сертификат: 0091AAAF5A599507BC7E6D39D2DFA052F9A Владелец: ФЕДЕРАЛЬНАЯ СЛУЖБА ГОСУДАРСТВЕННОЙ РЕГИСТРАЦИИ, КАДАСТРА И КАРТОГРАФИИ Действителен: с 16.09.2025 по 10.12.2026	инициалы, фамилия

Земельный участок			
вид объекта недвижимости			
Лист № 6 раздела 4	Всего листов раздела 4: 11	Всего разделов: 8	Всего листов выписки: 68
17.11.2025г. № КУВИ-001/2025-209407072			
Кадастровый номер:		25:28:040014:12437	


План (чертеж, схема) части земельного участка	Учетный номер части: 25:28:040014:12437/6
---	---




Масштаб 1:2000	Условные обозначения:	
----------------	-----------------------	--

полное наименование должности	<div><div>ДОКУМЕНТ ПОДПИСАН ЭЛЕКТРОННОЙ ПОДПИСЬЮ</div><div>Сертификат: 0091AAAF5A599507BC7E6D39D2DFA052F9A Владелец: ФЕДЕРАЛЬНАЯ СЛУЖБА ГОСУДАРСТВЕННОЙ РЕГИСТРАЦИИ, КАДАСТРА И КАРТОГРАФИИ Действителен: с 16.09.2025 по 10.12.2026</div></div>	инициалы, фамилия

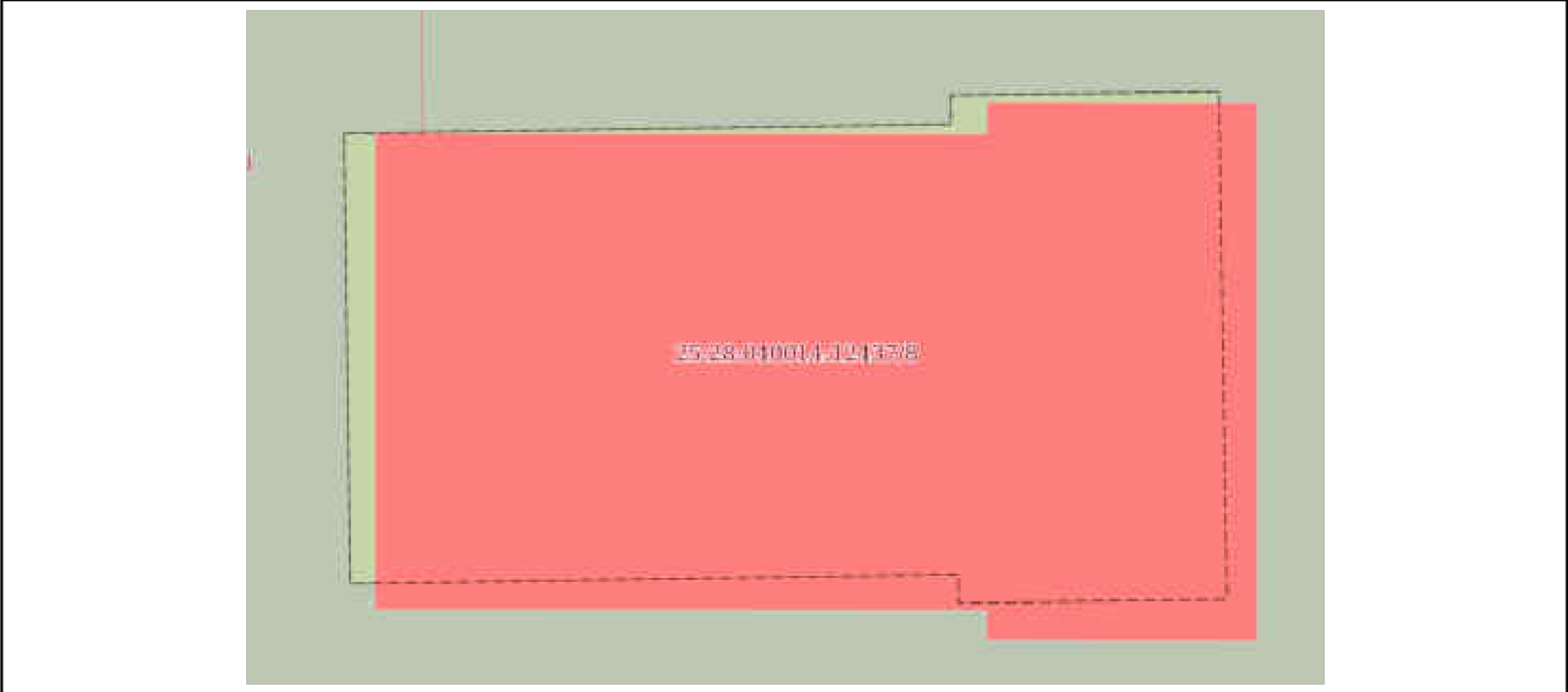
Земельный участок			
вид объекта недвижимости			
Лист № 7 раздела 4	Всего листов раздела 4: 11	Всего разделов: 8	Всего листов выписки: 68
17.11.2025г. № КУВИ-001/2025-209407072			
Кадастровый номер:		25:28:040014:12437	

План (чертеж, схема) части земельного участка	Учетный номер части: 25:28:040014:12437/7
<div></div>	
Масштаб 1:80	Условные обозначения:


полное наименование должности	<div><div>ДОКУМЕНТ ПОДПИСАН ЭЛЕКТРОННОЙ ПОДПИСЬЮ</div><div>Сертификат: 0091AAF5A599507BC7E6D39D2DFA052F9A Владелец: ФЕДЕРАЛЬНАЯ СЛУЖБА ГОСУДАРСТВЕННОЙ РЕГИСТРАЦИИ, КАДАСТРА И КАРТОГРАФИИ Действителен: с 16.09.2025 по 10.12.2026</div></div>	
		инициалы, фамилия

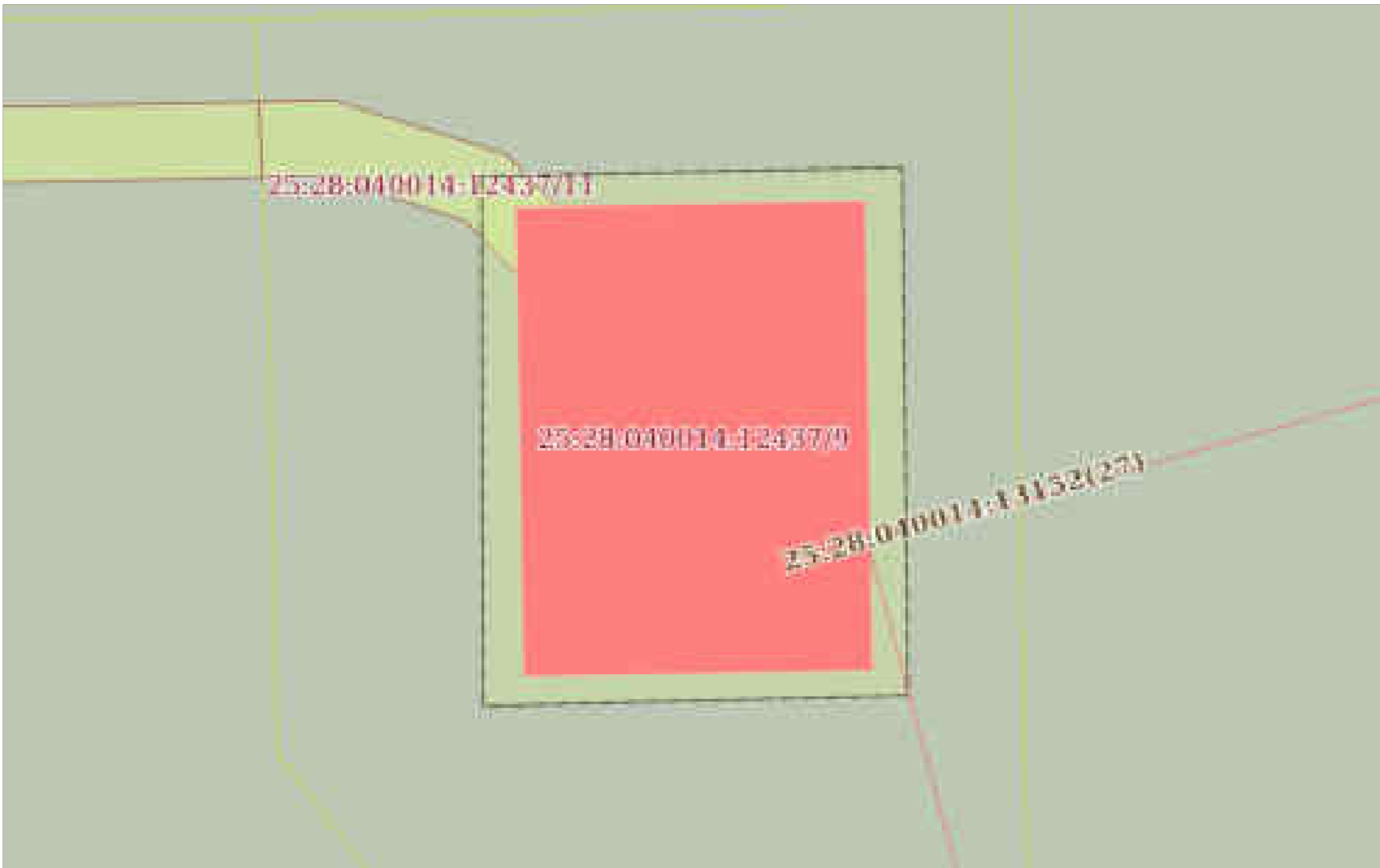
Земельный участок			
вид объекта недвижимости			
Лист № 8 раздела 4	Всего листов раздела 4: 11	Всего разделов: 8	Всего листов выписки: 68
17.11.2025г. № КУВИ-001/2025-209407072			
Кадастровый номер:		25:28:040014:12437	


План (чертеж, схема) части земельного участка	Учетный номер части: 25:28:040014:12437/8
---	---



Масштаб 1:80	Условные обозначения:		
--------------	-----------------------	--	--


полное наименование должности	<div><div>ДОКУМЕНТ ПОДПИСАН ЭЛЕКТРОННОЙ ПОДПИСЬЮ</div><div>Сертификат: 0091AAAF5A599507BC7E6D39D2DFA052F9A Владелец: ФЕДЕРАЛЬНАЯ СЛУЖБА ГОСУДАРСТВЕННОЙ РЕГИСТРАЦИИ, КАДАСТРА И КАРТОГРАФИИ Действителен: с 16.09.2025 по 10.12.2026</div></div>	инициалы, фамилия

Земельный участок			
вид объекта недвижимости			
Лист № 9 раздела 4	Всего листов раздела 4: 11	Всего разделов: 8	Всего листов выписки: 68
17.11.2025г. № КУВИ-001/2025-209407072			
Кадастровый номер:		25:28:040014:12437	
План (чертеж, схема) части земельного участка		Учетный номер части: 25:28:040014:12437/9	
			
Масштаб 1:200	Условные обозначения:		


полное наименование должности	 ДОКУМЕНТ ПОДПИСАН ЭЛЕКТРОННОЙ ПОДПИСЬЮ Сертификат: 0091AAF5A599507BC7E6D39D2DFA052F9A Владелец: ФЕДЕРАЛЬНАЯ СЛУЖБА ГОСУДАРСТВЕННОЙ РЕГИСТРАЦИИ, КАДАСТРА И КАРТОГРАФИИ Действителен: с 16.09.2025 по 10.12.2026	
		инициалы, фамилия

Земельный участок			
вид объекта недвижимости			
Лист № 10 раздела 4	Всего листов раздела 4: 11	Всего разделов: 8	Всего листов выписки: 68
17.11.2025г. № КУВИ-001/2025-209407072			
Кадастровый номер:		25:28:040014:12437	

План (чертеж, схема) части земельного участка	Учетный номер части: 25:28:040014:12437/10
---	--



Масштаб 1:80	Условные обозначения:		
--------------	-----------------------	--	--


полное наименование должности	<div><div>ДОКУМЕНТ ПОДПИСАН ЭЛЕКТРОННОЙ ПОДПИСЬЮ</div><div>Сертификат: 0091AAF5A599507BC7E6D39D2DFA052F9A Владелец: ФЕДЕРАЛЬНАЯ СЛУЖБА ГОСУДАРСТВЕННОЙ РЕГИСТРАЦИИ, КАДАСТРА И КАРТОГРАФИИ Действителен: с 16.09.2025 по 10.12.2026</div></div>	
		инициалы, фамилия

Земельный участок			
вид объекта недвижимости			
Лист № 11 раздела 4	Всего листов раздела 4: 11	Всего разделов: 8	Всего листов выписки: 68
17.11.2025г. № КУВИ-001/2025-209407072			
Кадастровый номер:		25:28:040014:12437	

План (чертеж, схема) части земельного участка	Учетный номер части: 25:28:040014:12437/11
---	--




Масштаб 1:900	Условные обозначения:		
---------------	-----------------------	--	--

полное наименование должности	<div><div>ДОКУМЕНТ ПОДПИСАН ЭЛЕКТРОННОЙ ПОДПИСЬЮ</div><div>Сертификат: 0091AAF5A599507BC7E6D39D2DFA052F9A Владелец: ФЕДЕРАЛЬНАЯ СЛУЖБА ГОСУДАРСТВЕННОЙ РЕГИСТРАЦИИ, КАДАСТРА И КАРТОГРАФИИ Действителен: с 16.09.2025 по 10.12.2026</div></div>	инициалы, фамилия

Выписка из Единого государственного реестра недвижимости об объекте недвижимости
Сведения о частях земельного участка

Земельный участок			
вид объекта недвижимости			
Лист № 1 раздела 4.1	Всего листов раздела 4.1: 1	Всего разделов: 8	Всего листов выписки: 68
17.11.2025г. № КУВИ-001/2025-209407072			
Кадастровый номер:		25:28:040014:12437	


Учетный номер части	Площадь, м2	Содержание ограничения в использовании или ограничения права на объект недвижимости или обременения объекта недвижимости
1	2	3
25:28:040014:12437/1	121	25:28-6.899
25:28:040014:12437/2	2184	данные отсутствуют
25:28:040014:12437/3	5883	данные отсутствуют
25:28:040014:12437/4	4461	данные отсутствуют
25:28:040014:12437/5	4244	данные отсутствуют
25:28:040014:12437/6	974	данные отсутствуют
25:28:040014:12437/7	72	данные отсутствуют
25:28:040014:12437/8	75	данные отсутствуют
25:28:040014:12437/9	156	данные отсутствуют
25:28:040014:12437/10	78	данные отсутствуют
25:28:040014:12437/11	121	данные отсутствуют
	Весь	вид ограничения (обременения): ограничения прав на земельный участок, предусмотренные статьей 56 Земельного кодекса Российской Федерации; Срок действия: не установлен; реквизиты документа-основания: постановление от 22.06.2021 № 2472; иное заявление от 14.07.2021 № 9184/1у; Содержание ограничения (обременения): Публичный сервитут устанавливается в отношении части земельного участка с кадастровым номером 25:28:040014:5476 площадью 1882кв.м, части земельного участка с кадастровым номером 25:28:040014:295 площадью 343кв.м для размещения объектов электросетевого хозяйства, необходимых для организации электроподключения (технологического присоединения) энергопринимающих устройств объекта: "Комплекс жилых домов в районе "Снеговая Падь" в г. Владивостоке. 1-11 этапы строительства". Владелец публичного сервитута: Муниципальное унитарное предприятие города Владивостока "Владивостокское предприятие электрических сетей". Публичный сервитут устанавливается сроком на 49лет со дня издания Постановления администрации г. Владивостока N 2472 от 22.06.2021.; Реестровый номер границы: 25:28-6.899; Вид объекта реестра границ: Зона с особыми условиями использования территории; Вид зоны по документу: Публичный сервитут для размещения объектов электросетевого хозяйства, необходимых для организации электроподключения энергопринимающих устройств объекта "Комплекс жилых домов в районе "Снеговая Падь" в г. Владивостоке; Тип зоны: Зона публичного сервитута; Индекс: Публичный сервитут

полное наименование должности	 ДОКУМЕНТ ПОДПИСАН ЭЛЕКТРОННОЙ ПОДПИСЬЮ Сертификат: 0091AAF5A599507BC7E6D39D2DFA052F9A Владелец: ФЕДЕРАЛЬНАЯ СЛУЖБА ГОСУДАРСТВЕННОЙ РЕГИСТРАЦИИ, КАДАСТРА И КАРТОГРАФИИ Действителен: с 16.09.2025 по 10.12.2026	инициалы, фамилия


Выписка из Единого государственного реестра недвижимости об объекте недвижимости
Сведения о частях земельного участка

Земельный участок			
вид объекта недвижимости			
Лист № 1 раздела 4.2	Всего листов раздела 4.2: 21	Всего разделов: 8	Всего листов выписки: 68
17.11.2025г. № КУВИ-001/2025-209407072			
Кадастровый номер:		25:28:040014:12437	

Сведения о характерных точках границы части (частей) земельного участка				
Учетный номер части: 25:28:040014:12437/1				
Система координат				
Номер точки	Координаты, м		Описание закрепления на местности	Средняя квадратичная погрешность определения координат характерных точек границ земельного участка, м
	X	Y		
1	2	3	4	5
1	365604.15	1400691.59	-	-
2	365606.15	1400691.5	-	-
3	365606.19	1400693.45	-	-
4	365604.78	1400698.01	-	-
5	365602.1	1400700.61	-	-
6	365600.71	1400699.18	-	-
7	365603.02	1400696.93	-	-
8	365604.18	1400693.17	-	-
1	365604.15	1400691.59	-	-
1	365605.2	1400645.84	-	-
2	365603.2	1400645.89	-	-
3	365603.17	1400644.44	-	-
4	365605.17	1400644.37	-	-
1	365605.2	1400645.84	-	-
1	365639.79	1400640.58	-	-
2	365639.72	1400642.59	-	-
3	365632.61	1400642.66	-	-
4	365632.59	1400640.66	-	-
1	365639.79	1400640.58	-	-
1	365686.89	1400670.07	-	-
2	365686.77	1400672.57	-	-

полное наименование должности	<div><div>ДОКУМЕНТ ПОДПИСАН ЭЛЕКТРОННОЙ ПОДПИСЬЮ</div><div>Сертификат: 0091AAF5A599507BC7E6D39D2DFA052F9A Владелец: ФЕДЕРАЛЬНАЯ СЛУЖБА ГОСУДАРСТВЕННОЙ РЕГИСТРАЦИИ, КАДАСТРА И КАРТОГРАФИИ Действителен: с 16.09.2025 по 10.12.2026</div></div>	инициалы, фамилия

Земельный участок				
вид объекта недвижимости				
Лист № 2 раздела 4.2		Всего листов раздела 4.2: 21		Всего разделов: 8
Всего листов выписки: 68				
17.11.2025г. № КУВИ-001/2025-209407072				
Кадастровый номер:			25:28:040014:12437	
1	2	3	4	5
3	365674.71	1400662.56	-	-
4	365674.51	1400647.93	-	-
5	365668.59	1400642.97	-	-
6	365668.56	1400641.25	-	-
7	365654.08	1400640.59	-	-
8	365650.63	1400640.47	-	-
9	365668.48	1400640.27	-	-
10	365676.49	1400646.98	-	-
11	365676.7	1400661.61	-	-
1	365686.89	1400670.07	-	-

			ДОКУМЕНТ ПОДПИСАН	
			ЭЛЕКТРОННОЙ ПОДПИСЬЮ	
полное наименование должности		Сертификат: 0091AAF5A599507BC7E6D39D2DFA052F9A		
		Владелец: ФЕДЕРАЛЬНАЯ СЛУЖБА ГОСУДАРСТВЕННОЙ РЕГИСТРАЦИИ, КАДАСТРА И КАРТОГРАФИИ		
		Действителен: с 16.09.2025 по 10.12.2026		
				инициалы, фамилия


Земельный участок			
вид объекта недвижимости			

Лист № 3 раздела 4.2	Всего листов раздела 4.2: 21	Всего разделов: 8	Всего листов выписки: 68
----------------------	------------------------------	-------------------	--------------------------

17.11.2025г. № КУВИ-001/2025-209407072

Кадастровый номер: 25:28:040014:12437

Сведения о характерных точках границы части (частей) земельного участка				
Учетный номер части: 25:28:040014:12437/2				
Система координат МСК-25, зона 1МСК-25, зона 1МСК-25, зона 1				
Номер точки	Координаты, м		Описание закрепления на местности	Средняя квадратичная погрешность определения координат характерных точек границ земельного участка, м
	X	Y		
1	2	3	4	5
1	365561.41	1400799.9	-	0.1
2	365561.61	1400813.8	-	0.1
3	365561.78	1400821.63	-	0.1
4	365561.9	1400822.25	-	0.1
5	365562.28	1400822.94	-	0.1
6	365564.98	1400826.43	-	0.1
7	365568.22	1400828.22	-	0.1
8	365570.52	1400838.71	-	0.1
9	365569.73	1400838.73	-	0.1
10	365560.64	1400842.69	-	0.1
11	365554.89	1400845.2	-	0.1
12	365551.05	1400830.7	-	0.1
13	365549.19	1400814.98	-	0.1
14	365548.36	1400812.85	-	0.1
15	365546.35	1400810.67	-	0.1
16	365542.62	1400809.17	-	0.1
17	365538.46	1400809.16	-	0.1
18	365536.79	1400801.54	-	0.05
19	365536.79	1400800.53	-	0.1
20	365543.6	1400800.32	-	0.1
21	365546.24	1400799.37	-	0.1
22	365547.94	1400797.56	-	0.1
23	365548.89	1400794.98	-	0.1
24	365550.41	1400794.96	-	0.1


полное наименование должности	 ДОКУМЕНТ ПОДПИСАН ЭЛЕКТРОННОЙ ПОДПИСЬЮ Сертификат: 0091AAF5A599507BC7E6D39D2DFA052F9A Владелец: ФЕДЕРАЛЬНАЯ СЛУЖБА ГОСУДАРСТВЕННОЙ РЕГИСТРАЦИИ, КАДАСТРА И КАРТОГРАФИИ Действителен: с 16.09.2025 по 10.12.2026	инициалы, фамилия

Земельный участок			
вид объекта недвижимости			
Лист № 4 раздела 4.2	Всего листов раздела 4.2: 21	Всего разделов: 8	Всего листов выписки: 68

17.11.2025г. № КУВИ-001/2025-209407072


Кадастровый номер: 25:28:040014:12437

1	2	3	4	5
1	365561.41	1400799.9	-	0.1
1	365686.56	1400987.6	-	0.1
2	365681.81	1400993.42	-	0.1
3	365616.03	1400991.04	-	0.1
4	365617.57	1400995.43	-	0.1
5	365597.74	1400990.07	-	0.1
6	365624.85	1401087.11	-	0.1
7	365634.73	1401115	-	0.05
8	365609.89	1401048.95	-	0.05
9	365588.24	1400987.36	-	0.1
10	365588.81	1400987.27	-	0.1
11	365593.78	1400985.81	-	0.1
12	365601.41	1400983.31	-	0.1
13	365612.05	1400979.7	-	0.1
14	365613.9	1400984.95	-	0.1
1	365686.56	1400987.6	-	0.1
1	365670.47	1401136.16	-	0.1
2	365676.73	1401151.36	-	0.1
3	365674.2	1401152.39	-	0.1
4	365668.84	1401149.88	-	0.1
5	365665.18	1401148.98	-	0.1
6	365660.78	1401149.56	-	0.1
7	365650.42	1401153.11	-	0.1
8	365646.07	1401142.55	-	0.1
9	365667.73	1401136.18	-	0.1
1	365670.47	1401136.16	-	0.1

полное наименование должности	 ДОКУМЕНТ ПОДПИСАН ЭЛЕКТРОННОЙ ПОДПИСЬЮ Сертификат: 0091AAF5A599507BC7E6D39D2DFA052F9A Владелец: ФЕДЕРАЛЬНАЯ СЛУЖБА ГОСУДАРСТВЕННОЙ РЕГИСТРАЦИИ, КАДАСТРА И КАРТОГРАФИИ Действителен: с 16.09.2025 по 10.12.2026	инициалы, фамилия

Земельный участок			
вид объекта недвижимости			
Лист № 5 раздела 4.2	Всего листов раздела 4.2: 21	Всего разделов: 8	Всего листов выписки: 68
17.11.2025г. № КУВИ-001/2025-209407072			
Кадастровый номер:		25:28:040014:12437	

Сведения о характерных точках границы части (частей) земельного участка				
Учетный номер части: 25:28:040014:12437/3				
Система координат МСК-25, зона 1МСК-25, зона 1МСК-25, зона 1				
Номер точки	Координаты, м		Описание закрепления на местности	Средняя квадратичная погрешность определения координат характерных точек границ земельного участка, м
	X	Y		
1	2	3	4	5
1	365688.31	1400924.99	-	0.1
2	365688.93	1400984.71	-	0.1
3	365676.93	1400999.4	-	0.1
4	365675.34	1400999.43	-	0.1
5	365674.21	1400998.35	-	0.1
6	365630.26	1400998.86	-	0.1
7	365610.89	1400993.62	-	0.1
8	365609.71	1400992.68	-	0.1
9	365607.28	1400990.49	-	0.1
10	365605.01	1400988.14	-	0.1
11	365602.9	1400985.64	-	0.1
12	365601.23	1400983.37	-	0.1
13	365601.41	1400983.31	-	0.1
14	365613.72	1400979.13	-	0.1
15	365617.43	1400977.64	-	0.1
16	365618.76	1400976.91	-	0.1
17	365631.44	1400977.27	-	0.1
18	365646.49	1400977.16	-	0.1
19	365667.4	1400976.95	-	0.1
20	365671.97	1400976.72	-	0.1
21	365673.3	1400976.48	-	0.1
22	365671.64	1400875.18	-	0.1
23	365675.14	1400883.07	-	0.1
24	365675.33	1400883.49	-	0.1

	 ДОКУМЕНТ ПОДПИСАН ЭЛЕКТРОННОЙ ПОДПИСЬЮ Сертификат: 0091AAF5A599507BC7E6D39D2DFA052F9A Владелец: ФЕДЕРАЛЬНАЯ СЛУЖБА ГОСУДАРСТВЕННОЙ РЕГИСТРАЦИИ, КАДАСТРА И КАРТОГРАФИИ Действителен: с 16.09.2025 по 10.12.2026	
полное наименование должности		инициалы, фамилия

Земельный участок			
вид объекта недвижимости			

Лист № 6 раздела 4.2	Всего листов раздела 4.2: 21	Всего разделов: 8	Всего листов выписки: 68
----------------------	------------------------------	-------------------	--------------------------

17.11.2025г. № КУВИ-001/2025-209407072

Кадастровый номер: 25:28:040014:12437

1	2	3	4	5
25	365676.54	1400886.53	-	0.1
26	365677.53	1400889.65	-	0.1
27	365678.32	1400892.83	-	0.1
28	365678.9	1400896.04	-	0.1
29	365679.2	1400898.47	-	0.1
30	365680.17	1400908.41	-	0.1
31	365680.24	1400909.24	-	0.1
32	365680.4	1400912.51	-	0.1
33	365680.34	1400915.78	-	0.1
34	365680.2	1400917.58	-	0.1
35	365680.28	1400917.74	-	0.1
36	365681.68	1400920.7	-	0.1
37	365681.77	1400920.91	-	0.1
1	365688.31	1400924.99	-	0.1
1	365647	1400825.5	-	0.1
2	365647.01	1400825.7	-	0.1
3	365646.95	1400828.97	-	0.1
4	365646.68	1400832.24	-	0.1
5	365646.67	1400832.35	-	0.1
6	365648.67	1400834.15	-	0.1
7	365650.08	1400835.46	-	0.1
8	365652.34	1400837.81	-	0.1
9	365654.46	1400840.31	-	0.1
10	365656.4	1400842.94	-	0.1
11	365658.18	1400845.7	-	0.1
12	365659.76	1400848.56	-	0.1
13	365660.97	1400851.09	-	0.1
14	365661.59	1400852.5	-	0.1
15	365652.66	1400852.52	-	0.1



ДОКУМЕНТ ПОДПИСАН

ЭЛЕКТРОННОЙ ПОДПИСЬЮ

Сертификат: 0091AAF5A599507BC7E6D39D2DFA052F9A
 Владелец: ФЕДЕРАЛЬНАЯ СЛУЖБА ГОСУДАРСТВЕННОЙ
 РЕГИСТРАЦИИ, КАДАСТРА И КАРТОГРАФИИ
 Действителен: с 16.09.2025 по 10.12.2026

полное наименование должности

инициалы, фамилия

Земельный участок			
вид объекта недвижимости			

Лист № 7 раздела 4.2	Всего листов раздела 4.2: 21	Всего разделов: 8	Всего листов выписки: 68
----------------------	------------------------------	-------------------	--------------------------

17.11.2025г. № КУВИ-001/2025-209407072

Кадастровый номер: 25:28:040014:12437

1	2	3	4	5
16	365648.76	1400859.99	-	0.1
17	365640.79	1400860.13	-	0.1
18	365606.81	1400860.67	-	0.1
19	365586.18	1400861.4	-	0.1
20	365584.97	1400838.48	-	0.1
21	365569.73	1400838.73	-	0.1
22	365560.64	1400842.69	-	0.1
23	365554.89	1400845.2	-	0.1
24	365551.05	1400830.7	-	0.1
25	365549.19	1400814.98	-	0.1
26	365548.36	1400812.85	-	0.1
27	365546.35	1400810.67	-	0.1
28	365542.62	1400809.17	-	0.1
29	365538.46	1400809.16	-	0.1
30	365536.79	1400801.54	-	0.05
31	365536.79	1400800.53	-	0.1
32	365543.6	1400800.32	-	0.1
33	365546.24	1400799.37	-	0.1
34	365547.94	1400797.56	-	0.1
35	365548.89	1400794.98	-	0.1
36	365550.41	1400794.96	-	0.1
37	365561.41	1400799.9	-	0.1
38	365561.61	1400813.8	-	0.1
39	365561.78	1400821.63	-	0.1
40	365561.9	1400822.25	-	0.1
41	365562.28	1400822.94	-	0.1
42	365564.98	1400826.43	-	0.1
43	365571.15	1400829.82	-	0.1
44	365572.78	1400830.87	-	0.1

полное наименование должности	инициалы, фамилия
-------------------------------	-------------------



ДОКУМЕНТ ПОДПИСАН

ЭЛЕКТРОННОЙ ПОДПИСЬЮ

Сертификат: 0091AAF5A599507BC7E6D39D2DFA052F9A
 Владелец: ФЕДЕРАЛЬНАЯ СЛУЖБА ГОСУДАРСТВЕННОЙ
 РЕГИСТРАЦИИ, КАДАСТРА И КАРТОГРАФИИ
 Действителен: с 16.09.2025 по 10.12.2026

Земельный участок			
вид объекта недвижимости			

Лист № 8 раздела 4.2	Всего листов раздела 4.2: 21	Всего разделов: 8	Всего листов выписки: 68
----------------------	------------------------------	-------------------	--------------------------

17.11.2025г. № КУВИ-001/2025-209407072

Кадастровый номер: 25:28:040014:12437

1	2	3	4	5
45	365573.94	1400831.4	-	0.1
46	365574.75	1400831.51	-	0.1
47	365575.45	1400831.5	-	0.1
48	365582.38	1400831.46	-	0.1
49	365587.44	1400831.3	-	0.1
50	365588.62	1400831.23	-	0.1
51	365589.42	1400831.02	-	0.1
52	365590.62	1400830.67	-	0.1
53	365591.31	1400830.36	-	0.1
54	365592.36	1400829.76	-	0.1
55	365593.01	1400829.27	-	0.1
56	365593.79	1400828.5	-	0.1
57	365594.41	1400827.8	-	0.1
58	365601.47	1400822.75	-	0.1
59	365602.33	1400822.14	-	0.1
60	365603.83	1400823.41	-	0.1
61	365605.58	1400824.35	-	0.1
62	365607.44	1400824.93	-	0.1
63	365610.42	1400824.77	-	0.1
64	365610.65	1400830.88	-	0.1
1	365647	1400825.5	-	0.1
1	365694.55	1401045.42	-	0.1
2	365694.56	1401048.01	-	0.1
3	365691.69	1401047.78	-	0.1
4	365688.46	1401047.3	-	0.1
5	365685.26	1401046.61	-	0.1
6	365682.12	1401045.71	-	0.1
7	365681.33	1401045.42	-	0.1
1	365694.55	1401045.42	-	0.1



ДОКУМЕНТ ПОДПИСАН

ЭЛЕКТРОННОЙ ПОДПИСЬЮ


Сертификат: 0091AAF5A599507BC7E6D39D2DFA052F9A
 Владелец: ФЕДЕРАЛЬНАЯ СЛУЖБА ГОСУДАРСТВЕННОЙ
 РЕГИСТРАЦИИ, КАДАСТРА И КАРТОГРАФИИ
 Действителен: с 16.09.2025 по 10.12.2026

полное наименование должности

инициалы, фамилия

Земельный участок			
вид объекта недвижимости			
Лист № 9 раздела 4.2	Всего листов раздела 4.2: 21	Всего разделов: 8	Всего листов выписки: 68
17.11.2025г. № КУВИ-001/2025-209407072			
Кадастровый номер:		25:28:040014:12437	

Сведения о характерных точках границы части (частей) земельного участка				
Учетный номер части: 25:28:040014:12437/4				
Система координат МСК-25, зона 1МСК-25, зона 1МСК-25, зона 1				
Номер точки	Координаты, м		Описание закрепления на местности	Средняя квадратичная погрешность определения координат характерных точек границ земельного участка, м
	X	Y		
1	2	3	4	5
1	365657.32	1400550.44	-	0.1
2	365655.29	1400561.23	-	0.1
3	365654.59	1400563.45	-	0.1
4	365654.49	1400564.25	-	0.1
5	365654.29	1400566.53	-	0.1
6	365654.22	1400567.62	-	0.1
7	365654.4	1400577.23	-	0.1
8	365654.6	1400585.92	-	0.1
9	365654.79	1400592.16	-	0.1
10	365654.89	1400603.05	-	0.1
11	365655.02	1400618	-	0.1
12	365655.42	1400620.92	-	0.1
13	365656.1	1400622.2	-	0.1
14	365658.08	1400624.45	-	0.1
15	365661.58	1400626.96	-	0.1
16	365667.21	1400628.57	-	0.1
17	365680.23	1400628.38	-	0.1
18	365680.27	1400632.61	-	0.1
19	365679.21	1400632.9	-	0.1
20	365676.82	1400633.48	-	0.1
21	365673.61	1400634.06	-	0.1
22	365670.35	1400634.43	-	0.1
23	365667.53	1400634.58	-	0.1
24	365656.47	1400634.85	-	0.1

полное наименование должности	 ДОКУМЕНТ ПОДПИСАН ЭЛЕКТРОННОЙ ПОДПИСЬЮ Сертификат: 0091AAF5A599507BC7E6D39D2DFA052F9A Владелец: ФЕДЕРАЛЬНАЯ СЛУЖБА ГОСУДАРСТВЕННОЙ РЕГИСТРАЦИИ, КАДАСТРА И КАРТОГРАФИИ Действителен: с 16.09.2025 по 10.12.2026	инициалы, фамилия

Земельный участок			
вид объекта недвижимости			

Лист № 10 раздела 4.2	Всего листов раздела 4.2: 21	Всего разделов: 8	Всего листов выписки: 68
-----------------------	------------------------------	-------------------	--------------------------

17.11.2025г. № КУВИ-001/2025-209407072

Кадастровый номер: 25:28:040014:12437

1	2	3	4	5
25	365656.02	1400634.86	-	0.1
26	365649.9	1400634.55	-	0.1
27	365648.95	1400634.47	-	0.1
28	365642.07	1400633.59	-	0.1
29	365639.38	1400633.17	-	0.1
30	365636.18	1400632.48	-	0.1
31	365633.04	1400631.58	-	0.1
32	365632.51	1400631.38	-	0.1
33	365631.82	1400561	-	0.1
34	365612.83	1400533.27	-	0.1
35	365614.19	1400531.92	-	0.1
36	365624.77	1400531.78	-	0.1
37	365624.57	1400520.12	-	0.1
38	365627.17	1400521.52	-	0.1
39	365639.92	1400525.96	-	0.1
40	365642.37	1400526.57	-	0.1
41	365642.45	1400530.46	-	0.1
42	365653.35	1400530.57	-	0.1
43	365654.78	1400531.28	-	0.1
44	365656.16	1400532.03	-	0.1
45	365657.19	1400532.41	-	0.1
1	365657.32	1400550.44	-	0.1
1	365719.9	1400533.36	-	0.1
2	365717.75	1400537.58	-	0.1
3	365716.82	1400542.54	-	0.1
4	365715.64	1400583.04	-	0.1
5	365714.98	1400586.68	-	0.1
6	365713.46	1400591.66	-	0.1
7	365712.8	1400591.67	-	0.1

полное наименование должности	инициалы, фамилия
-------------------------------	-------------------



ДОКУМЕНТ ПОДПИСАН

ЭЛЕКТРОННОЙ ПОДПИСЬЮ

Сертификат: 0091AAF5A599507BC7E6D39D2DFA052F9A
 Владелец: ФЕДЕРАЛЬНАЯ СЛУЖБА ГОСУДАРСТВЕННОЙ
 РЕГИСТРАЦИИ, КАДАСТРА И КАРТОГРАФИИ
 Действителен: с 16.09.2025 по 10.12.2026

Земельный участок			
вид объекта недвижимости			

Лист № 11 раздела 4.2	Всего листов раздела 4.2: 21	Всего разделов: 8	Всего листов выписки: 68
-----------------------	------------------------------	-------------------	--------------------------

17.11.2025г. № КУВИ-001/2025-209407072

Кадастровый номер: 25:28:040014:12437

1	2	3	4	5
8	365712.43	1400563.31	-	0.1
9	365712.2	1400557.3	-	0.1
10	365711.98	1400550.84	-	0.1
11	365711.74	1400538.87	-	0.1
12	365713.9	1400536.23	-	0.1
13	365715.76	1400533.95	-	0.1
14	365717.22	1400532.09	-	0.1
15	365718.48	1400532.64	-	0.1
1	365719.9	1400533.36	-	0.1
1	365544.22	1400518.09	-	0.1
2	365540.5	1400558.19	-	0.1
3	365543.5	1400559.86	-	0.1
4	365543.03	1400560.95	-	0.1
5	365542.3	1400569.61	-	0.1
6	365552.26	1400582.17	-	0.1
7	365550.12	1400583.34	-	0.1
8	365548.93	1400584.41	-	0.1
9	365547.36	1400586.26	-	0.1
10	365545.73	1400588.57	-	0.1
11	365544.75	1400590.14	-	0.1
12	365541.66	1400596.93	-	0.1
13	365539.64	1400601.2	-	0.1
14	365538.46	1400609.17	-	0.1
15	365536.36	1400616.74	-	0.1
16	365535.94	1400440.99	-	0.1
17	365543.16	1400441.18	-	0.1
18	365543.79	1400483.76	-	0.1
19	365544.13	1400506.21	-	0.1
1	365544.22	1400518.09	-	0.1

полное наименование должности	инициалы, фамилия
-------------------------------	-------------------



ДОКУМЕНТ ПОДПИСАН

ЭЛЕКТРОННОЙ ПОДПИСЬЮ

Сертификат: 0091AAF5A599507BC7E6D39D2DFA052F9A
 Владелец: ФЕДЕРАЛЬНАЯ СЛУЖБА ГОСУДАРСТВЕННОЙ
 РЕГИСТРАЦИИ, КАДАСТРА И КАРТОГРАФИИ
 Действителен: с 16.09.2025 по 10.12.2026

Земельный участок			
вид объекта недвижимости			

Лист № 12 раздела 4.2	Всего листов раздела 4.2: 21	Всего разделов: 8	Всего листов выписки: 68
-----------------------	------------------------------	-------------------	--------------------------

17.11.2025г. № КУВИ-001/2025-209407072

Кадастровый номер: 25:28:040014:12437

Сведения о характерных точках границы части (частей) земельного участка				
Учетный номер части: 25:28:040014:12437/5				
Система координат МСК-25, зона 1МСК-25, зона 1МСК-25, зона 1				
Номер точки	Координаты, м		Описание закрепления на местности	Средняя квадратичная погрешность определения координат характерных точек границ земельного участка, м
	X	Y		
1	2	3	4	5
1	365688.3	1400924.3	-	0.1
2	365688.93	1400984.71	-	0.1
3	365676.93	1400999.4	-	0.1
4	365675.34	1400999.43	-	0.1
5	365674.21	1400998.35	-	0.1
6	365630.26	1400998.86	-	0.1
7	365597.74	1400990.07	-	0.1
8	365620.74	1401072.42	-	0.1
9	365618.97	1401073.07	-	0.1
10	365609.89	1401048.95	-	0.05
11	365588.24	1400987.36	-	0.1
12	365588.81	1400987.27	-	0.1
13	365593.78	1400985.81	-	0.1
14	365601.41	1400983.31	-	0.1
15	365613.72	1400979.13	-	0.1
16	365617.43	1400977.64	-	0.1
17	365618.76	1400976.91	-	0.1
18	365631.44	1400977.27	-	0.1
19	365646.49	1400977.16	-	0.1
20	365667.4	1400976.95	-	0.1
21	365671.97	1400976.72	-	0.1
22	365673.3	1400976.48	-	0.1
23	365672.01	1400897.73	-	0.1
24	365680.77	1400909.92	-	0.1

полное наименование должности		инициалы, фамилия	
-------------------------------	--	-------------------	--



ДОКУМЕНТ ПОДПИСАН

ЭЛЕКТРОННОЙ ПОДПИСЬЮ

Сертификат: 0091AAF5A599507BC7E6D39D2DFA052F9A
 Владелец: ФЕДЕРАЛЬНАЯ СЛУЖБА ГОСУДАРСТВЕННОЙ
 РЕГИСТРАЦИИ, КАДАСТРА И КАРТОГРАФИИ
 Действителен: с 16.09.2025 по 10.12.2026

Земельный участок			
вид объекта недвижимости			

Лист № 13 раздела 4.2	Всего листов раздела 4.2: 21	Всего разделов: 8	Всего листов выписки: 68
-----------------------	------------------------------	-------------------	--------------------------

17.11.2025г. № КУВИ-001/2025-209407072

Кадастровый номер: 25:28:040014:12437

1	2	3	4	5
1	365688.3	1400924.3	-	0.1
1	365591.75	1400836.32	-	0.1
2	365623.96	1400852.32	-	0.1
3	365636.17	1400860.2	-	0.1
4	365606.81	1400860.67	-	0.1
5	365586.18	1400861.4	-	0.1
6	365584.97	1400838.48	-	0.1
7	365569.73	1400838.73	-	0.1
8	365560.64	1400842.69	-	0.1
9	365554.89	1400845.2	-	0.1
10	365551.05	1400830.7	-	0.1
11	365551.02	1400830.4	-	0.1
12	365565.19	1400830.24	-	0.1
1	365591.75	1400836.32	-	0.1
1	365683.06	1401045.42	-	0.1
2	365679.11	1401047.29	-	0.1
3	365679.09	1401045.42	-	0.1
1	365683.06	1401045.42	-	0.1



ДОКУМЕНТ ПОДПИСАН

ЭЛЕКТРОННОЙ ПОДПИСЬЮ


Сертификат: 0091AAF5A599507BC7E6D39D2DFA052F9A
 Владелец: ФЕДЕРАЛЬНАЯ СЛУЖБА ГОСУДАРСТВЕННОЙ
 РЕГИСТРАЦИИ, КАДАСТРА И КАРТОГРАФИИ
 Действителен: с 16.09.2025 по 10.12.2026

полное наименование должности


инициалы, фамилия

Земельный участок			
вид объекта недвижимости			
Лист № 14 раздела 4.2	Всего листов раздела 4.2: 21	Всего разделов: 8	Всего листов выписки: 68
17.11.2025г. № КУВИ-001/2025-209407072			
Кадастровый номер:		25:28:040014:12437	

Сведения о характерных точках границы части (частей) земельного участка				
Учетный номер части: 25:28:040014:12437/6				
Система координат МСК-25, зона 1МСК-25, зона 1МСК-25, зона 1				
Номер точки	Координаты, м		Описание закрепления на местности	Средняя квадратичная погрешность определения координат характерных точек границ земельного участка, м
	X	Y		
1	2	3	4	5
1	365716.12	1400566.4	-	0.1
2	365715.94	1400572.41	-	0.1
3	365712.55	1400572.06	-	0.1
4	365712.47	1400566.03	-	0.1
1	365716.12	1400566.4	-	0.1
1	365655.48	1400560.2	-	0.1
2	365655.29	1400561.23	-	0.1
3	365654.59	1400563.45	-	0.1
4	365654.49	1400564.25	-	0.1
5	365654.32	1400566.1	-	0.1
6	365631.85	1400563.81	-	0.1
7	365631.82	1400561	-	0.1
8	365629.45	1400557.53	-	0.1
1	365655.48	1400560.2	-	0.1
1	365543.87	1400489.64	-	0.1
2	365541.9	1400520.77	-	0.1
3	365539.95	1400548.09	-	0.1
4	365541.42	1400548.25	-	0.1
5	365540.86	1400554.21	-	0.1
6	365539.52	1400554.07	-	0.1
7	365537.56	1400581.41	-	0.1
8	365536.32	1400598.97	-	0.1
9	365535.94	1400440.99	-	0.1
10	365543.16	1400441.18	-	0.1

полное наименование должности	 ДОКУМЕНТ ПОДПИСАН ЭЛЕКТРОННОЙ ПОДПИСЬЮ Сертификат: 0091AAF5A599507BC7E6D39D2DFA052F9A Владелец: ФЕДЕРАЛЬНАЯ СЛУЖБА ГОСУДАРСТВЕННОЙ РЕГИСТРАЦИИ, КАДАСТРА И КАРТОГРАФИИ Действителен: с 16.09.2025 по 10.12.2026	инициалы, фамилия

Земельный участок				
вид объекта недвижимости				
Лист № 15 раздела 4.2		Всего листов раздела 4.2: 21		Всего разделов: 8
Всего листов выписки: 68				
17.11.2025г. № КУВИ-001/2025-209407072				
Кадастровый номер:			25:28:040014:12437	
1	2	3	4	5
11	365543.79	1400483.76	-	0.1
1	365543.87	1400489.64	-	0.1

		 ДОКУМЕНТ ПОДПИСАН ЭЛЕКТРОННОЙ ПОДПИСЬЮ Сертификат: 0091AAF5A599507BC7E6D39D2DFA052F9A Владелец: ФЕДЕРАЛЬНАЯ СЛУЖБА ГОСУДАРСТВЕННОЙ РЕГИСТРАЦИИ, КАДАСТРА И КАРТОГРАФИИ Действителен: с 16.09.2025 по 10.12.2026	
полное наименование должности			
		инициалы, фамилия	

Земельный участок			
вид объекта недвижимости			
Лист № 16 раздела 4.2	Всего листов раздела 4.2: 21	Всего разделов: 8	Всего листов выписки: 68
17.11.2025г. № КУВИ-001/2025-209407072			
Кадастровый номер:		25:28:040014:12437	

Сведения о характерных точках границы части (частей) земельного участка				
Учетный номер части: 25:28:040014:12437/7				
Система координат МСК-25, зона 1				
Номер точки	Координаты, м		Описание закрепления на местности	Средняя квадратичная погрешность определения координат характерных точек границ земельного участка, м
	X	Y		
1	2	3	4	5
1	365653.1	1400534.5	-	0.1
2	365653.28	1400546.37	-	0.1
3	365647.18	1400546.46	-	0.1
4	365647	1400534.6	-	0.1
1	365653.1	1400534.5	-	0.1

полное наименование должности		инициалы, фамилия	
-------------------------------	--	-------------------	--




ДОКУМЕНТ ПОДПИСАН

ЭЛЕКТРОННОЙ ПОДПИСЬЮ

Сертификат: 0091AAF5A599507BC7E6D39D2DFA052F9A
 Владелец: ФЕДЕРАЛЬНАЯ СЛУЖБА ГОСУДАРСТВЕННОЙ
 РЕГИСТРАЦИИ, КАДАСТРА И КАРТОГРАФИИ
 Действителен: с 16.09.2025 по 10.12.2026


Земельный участок			
вид объекта недвижимости			
Лист № 17 раздела 4.2	Всего листов раздела 4.2: 21	Всего разделов: 8	Всего листов выписки: 68
17.11.2025г. № КУВИ-001/2025-209407072			
Кадастровый номер:		25:28:040014:12437	

Сведения о характерных точках границы части (частей) земельного участка				
Учетный номер части: 25:28:040014:12437/8				
Система координат МСК-25, зона 1				
Номер точки	Координаты, м		Описание закрепления на местности	Средняя квадратичная погрешность определения координат характерных точек границ земельного участка, м
	X	Y		
1	2	3	4	5
1	365690.08	1401049.28	-	0.1
2	365690.21	1401057.51	-	0.1
3	365690.6	1401057.5	-	0.1
4	365690.65	1401061.13	-	0.1
5	365683.77	1401061.24	-	0.1
6	365683.72	1401057.61	-	0.1
7	365684.11	1401057.6	-	0.1
8	365683.98	1401049.37	-	0.1
1	365690.08	1401049.28	-	0.1

полное наименование должности	 ДОКУМЕНТ ПОДПИСАН ЭЛЕКТРОННОЙ ПОДПИСЬЮ Сертификат: 0091AAF5A599507BC7E6D39D2DFA052F9A Владелец: ФЕДЕРАЛЬНАЯ СЛУЖБА ГОСУДАРСТВЕННОЙ РЕГИСТРАЦИИ, КАДАСТРА И КАРТОГРАФИИ Действителен: с 16.09.2025 по 10.12.2026	инициалы, фамилия


Земельный участок			
вид объекта недвижимости			
Лист № 18 раздела 4.2	Всего листов раздела 4.2: 21	Всего разделов: 8	Всего листов выписки: 68
17.11.2025г. № КУВИ-001/2025-209407072			
Кадастровый номер:		25:28:040014:12437	

Сведения о характерных точках границы части (частей) земельного участка				
Учетный номер части: 25:28:040014:12437/9				
Система координат МСК-25, зона 1				
Номер точки	Координаты, м		Описание закрепления на местности	Средняя квадратичная погрешность определения координат характерных точек границ земельного участка, м
	X	Y		
1	2	3	4	5
1	365604.19	1400697.37	-	0.1
2	365604.41	1400708.48	-	0.1
3	365590.48	1400708.63	-	0.1
4	365590.2	1400697.41	-	0.1
1	365604.19	1400697.37	-	0.1

	 ДОКУМЕНТ ПОДПИСАН ЭЛЕКТРОННОЙ ПОДПИСЬЮ Сертификат: 0091AAF5A599507BC7E6D39D2DFA052F9A Владелец: ФЕДЕРАЛЬНАЯ СЛУЖБА ГОСУДАРСТВЕННОЙ РЕГИСТРАЦИИ, КАДАСТРА И КАРТОГРАФИИ Действителен: с 16.09.2025 по 10.12.2026		
полное наименование должности		инициалы, фамилия	


Земельный участок			
вид объекта недвижимости			
Лист № 19 раздела 4.2	Всего листов раздела 4.2: 21	Всего разделов: 8	Всего листов выписки: 68
17.11.2025г. № КУВИ-001/2025-209407072			
Кадастровый номер:		25:28:040014:12437	

Сведения о характерных точках границы части (частей) земельного участка				
Учетный номер части: 25:28:040014:12437/10				
Система координат МСК-25, зона 1				
Номер точки	Координаты, м		Описание закрепления на местности	Средняя квадратичная погрешность определения координат характерных точек границ земельного участка, м
	X	Y		
1	2	3	4	5
1	365686.9	1400651.28	-	0.1
2	365687.11	1400664	-	0.1
3	365681.01	1400664.1	-	0.1
4	365680.81	1400651.38	-	0.1
1	365686.9	1400651.28	-	0.1


	 ДОКУМЕНТ ПОДПИСАН ЭЛЕКТРОННОЙ ПОДПИСЬЮ Сертификат: 0091AAF5A599507BC7E6D39D2DFA052F9A Владелец: ФЕДЕРАЛЬНАЯ СЛУЖБА ГОСУДАРСТВЕННОЙ РЕГИСТРАЦИИ, КАДАСТРА И КАРТОГРАФИИ Действителен: с 16.09.2025 по 10.12.2026		
полное наименование должности		инициалы, фамилия	

Земельный участок			
вид объекта недвижимости			
Лист № 20 раздела 4.2	Всего листов раздела 4.2: 21	Всего разделов: 8	Всего листов выписки: 68
17.11.2025г. № КУВИ-001/2025-209407072			
Кадастровый номер:		25:28:040014:12437	

Сведения о характерных точках границы части (частей) земельного участка				
Учетный номер части: 25:28:040014:12437/11				
Система координат МСК-25, зона 1МСК-25, зона 1МСК-25, зона 1МСК-25, зона 1				
Номер точки	Координаты, м		Описание закрепления на местности	Средняя квадратичная погрешность определения координат характерных точек границ земельного участка, м
	X	Y		
1	2	3	4	5
1	365676.49	1400646.98	-	0.1
2	365676.7	1400661.61	-	0.1
3	365686.89	1400670.07	-	0.1
4	365686.77	1400672.56	-	0.1
5	365674.71	1400662.56	-	0.1
6	365674.51	1400647.93	-	0.1
7	365668.59	1400642.97	-	0.1
8	365668.56	1400641.25	-	0.1
9	365654.08	1400640.59	-	0.1
10	365650.79	1400640.47	-	0.1
11	365668.48	1400640.27	-	0.1
1	365676.49	1400646.98	-	0.1
1	365605.17	1400644.38	-	0.1
2	365605.2	1400645.84	-	0.1
3	365603.2	1400645.88	-	0.1
4	365603.17	1400644.44	-	0.1
1	365605.17	1400644.38	-	0.1
1	365639.78	1400640.59	-	0.1
2	365639.71	1400642.58	-	0.1
3	365632.61	1400642.66	-	0.1
4	365632.59	1400640.67	-	0.1
1	365639.78	1400640.59	-	0.1
1	365606.14	1400691.5	-	0.1
2	365606.19	1400693.45	-	0.1

	 ДОКУМЕНТ ПОДПИСАН ЭЛЕКТРОННОЙ ПОДПИСЬЮ Сертификат: 0091AAF5A599507BC7E6D39D2DFA052F9A Владелец: ФЕДЕРАЛЬНАЯ СЛУЖБА ГОСУДАРСТВЕННОЙ РЕГИСТРАЦИИ, КАДАСТРА И КАРТОГРАФИИ Действителен: с 16.09.2025 по 10.12.2026	
полное наименование должности		инициалы, фамилия

Земельный участок				
вид объекта недвижимости				
Лист № 21 раздела 4.2		Всего листов раздела 4.2: 21		Всего разделов: 8
Всего листов выписки: 68				
17.11.2025г. № КУВИ-001/2025-209407072				
Кадастровый номер:			25:28:040014:12437	
1	2	3	4	5
3	365604.78	1400698.01	-	0.1
4	365602.1	1400700.61	-	0.1
5	365600.71	1400699.18	-	0.1
6	365603.02	1400696.93	-	0.1
7	365604.18	1400693.17	-	0.1
8	365604.15	1400691.6	-	0.1
1	365606.14	1400691.5	-	0.1

		 ДОКУМЕНТ ПОДПИСАН ЭЛЕКТРОННОЙ ПОДПИСЬЮ Сертификат: 0091AAF5A599507BC7E6D39D2DFA052F9A Владелец: ФЕДЕРАЛЬНАЯ СЛУЖБА ГОСУДАРСТВЕННОЙ РЕГИСТРАЦИИ, КАДАСТРА И КАРТОГРАФИИ Действителен: с 16.09.2025 по 10.12.2026			
полное наименование должности				инициалы, фамилия	